

















Legende

	Bestand
	Kalksandstein
	Verblender
	Stahlbeton
	Beton unbewehrt
	Abbruch
	Fußbodenhöhen
	Oberkante Fertigfußboden
	Unterkante Fertigfußboden
	Oberkante Rohfußboden
	Unterkante Rohfußboden
	Grundstücksgrenze
	Achse
	Raster
	Schnittlinie
	Fluchtrichtung

VORABZUG

Alle Maße und Angaben sind durch den Auftragnehmer auf ihre Richtigkeit und Vollständigkeit zu prüfen. Änderungen oder Abweichungen sind der Bauleitung unverzüglich mitzuteilen. Für alle Zustandsgänge des Objektes haftet alleine der durchführende Unternehmer. Anschlüsse, Verbindungen sowie die Standsicherheit des Gebäudes sind während jeder Phase der Bauarbeiten eigenverantwortlich von jeweils jedem Auftragnehmer zu gewährleisten. Dieser Plan ist nur in Zusammenhang mit der geprüften Statik gültig.

[illegible]

OKFF Erdgeschoss

Ausführungsplanung

Projekt

Stadthalle Mülheim an der Ruhr

Theodor-Heuss-Platz 1
45479 Mülheim a.d. Ruhr

Flurstück xxx

Bauherr*in

Mülheimer Stadtmarketing und Tourismus
GmbH

Am Schloß Broich, 45479 Mülheim a.d. Ruhr

Ansicht Nord

Plan-Nr.

08_MST-AN-N

Index

Maßstab	Plangröße
1:100	DIN A2
Datum	Gezeichnet
13.06.25	