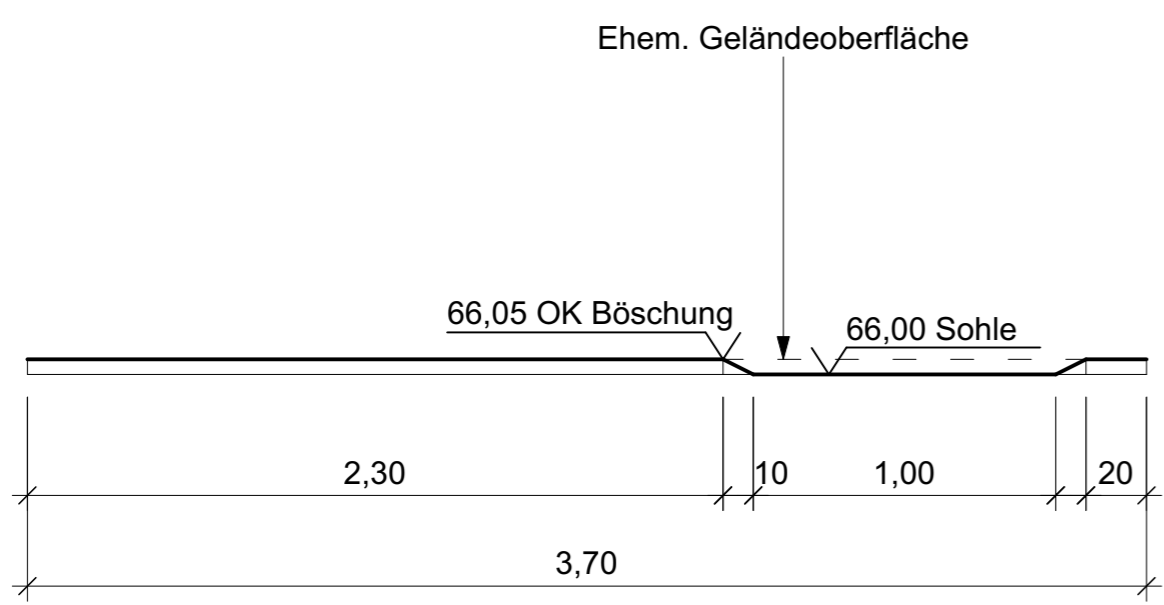
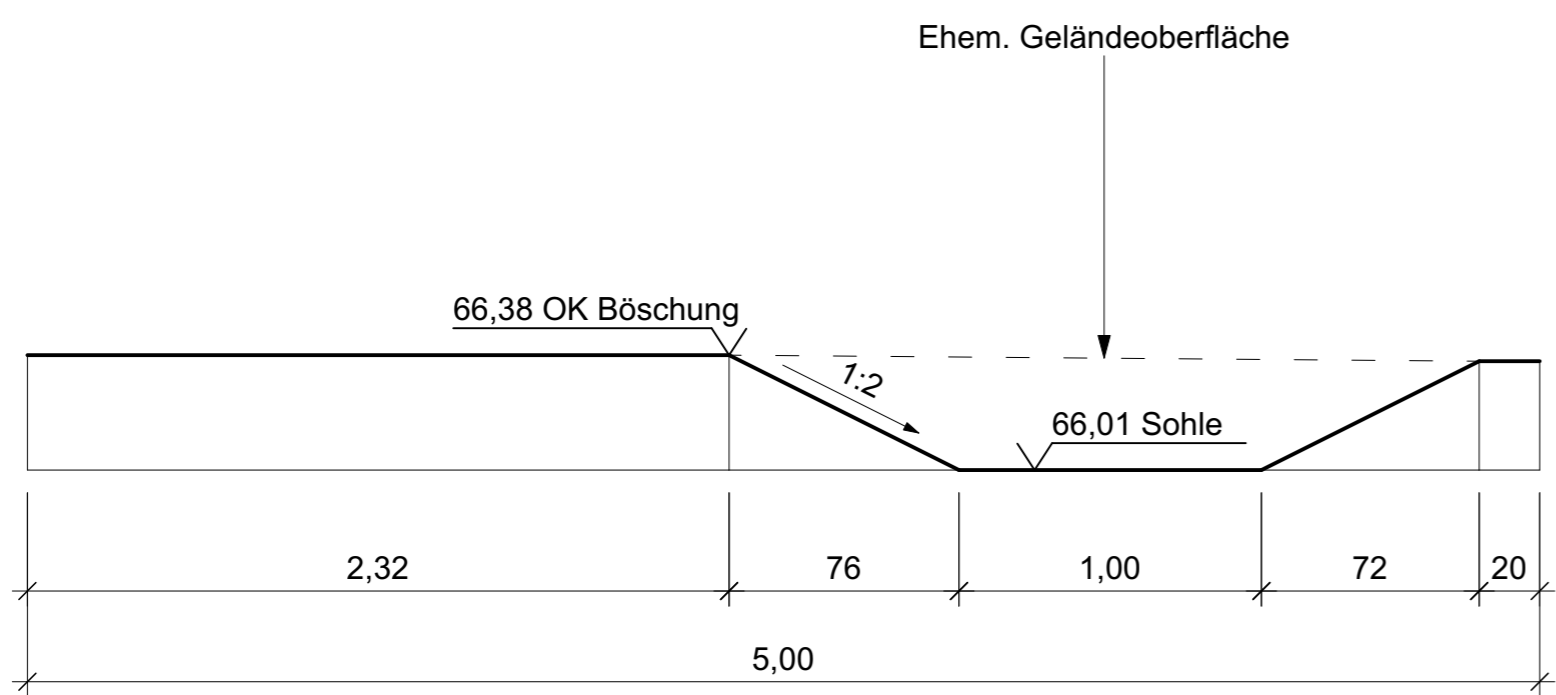


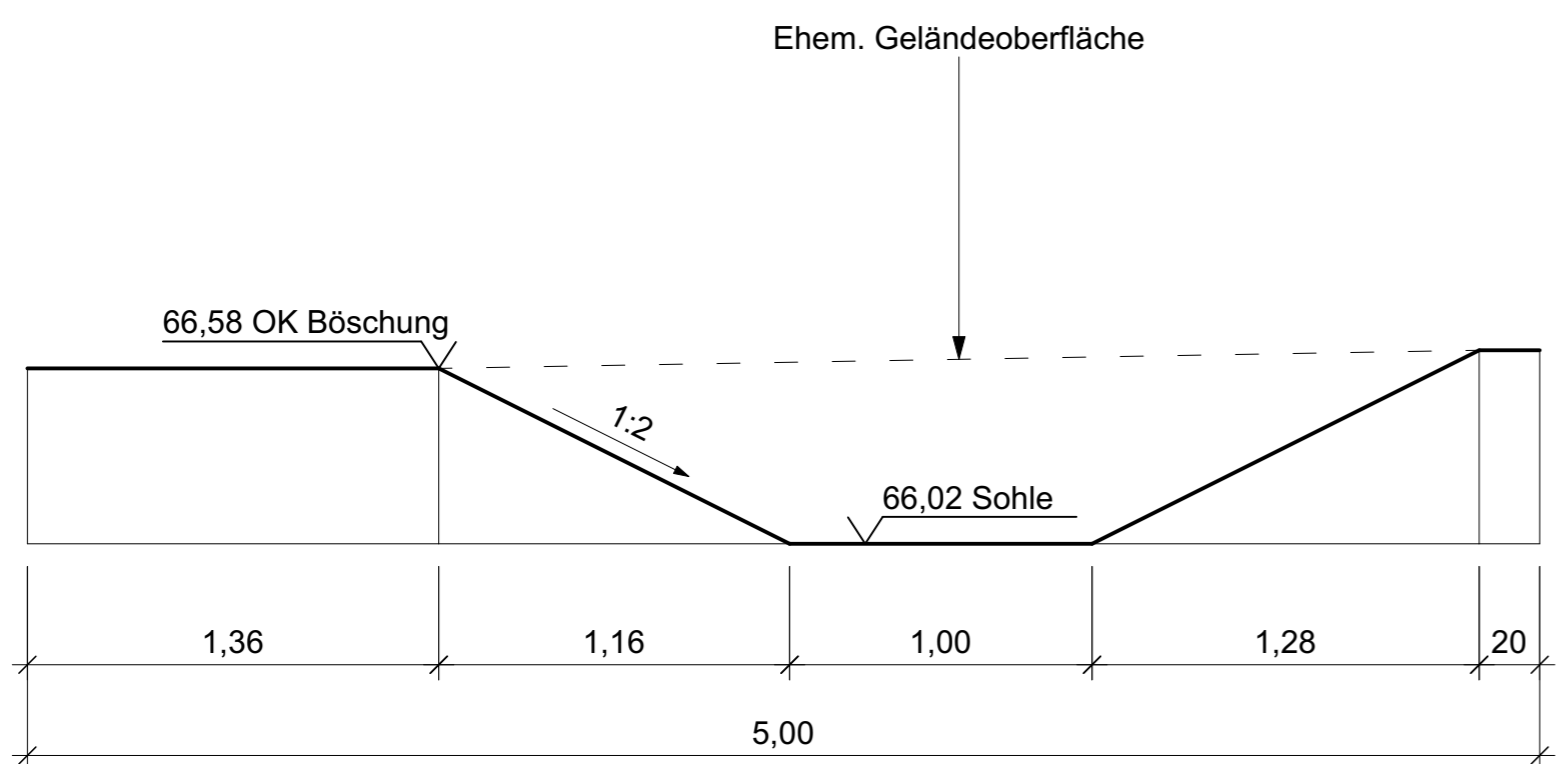
Schnitt 4-4' (Maßstab 1:25)



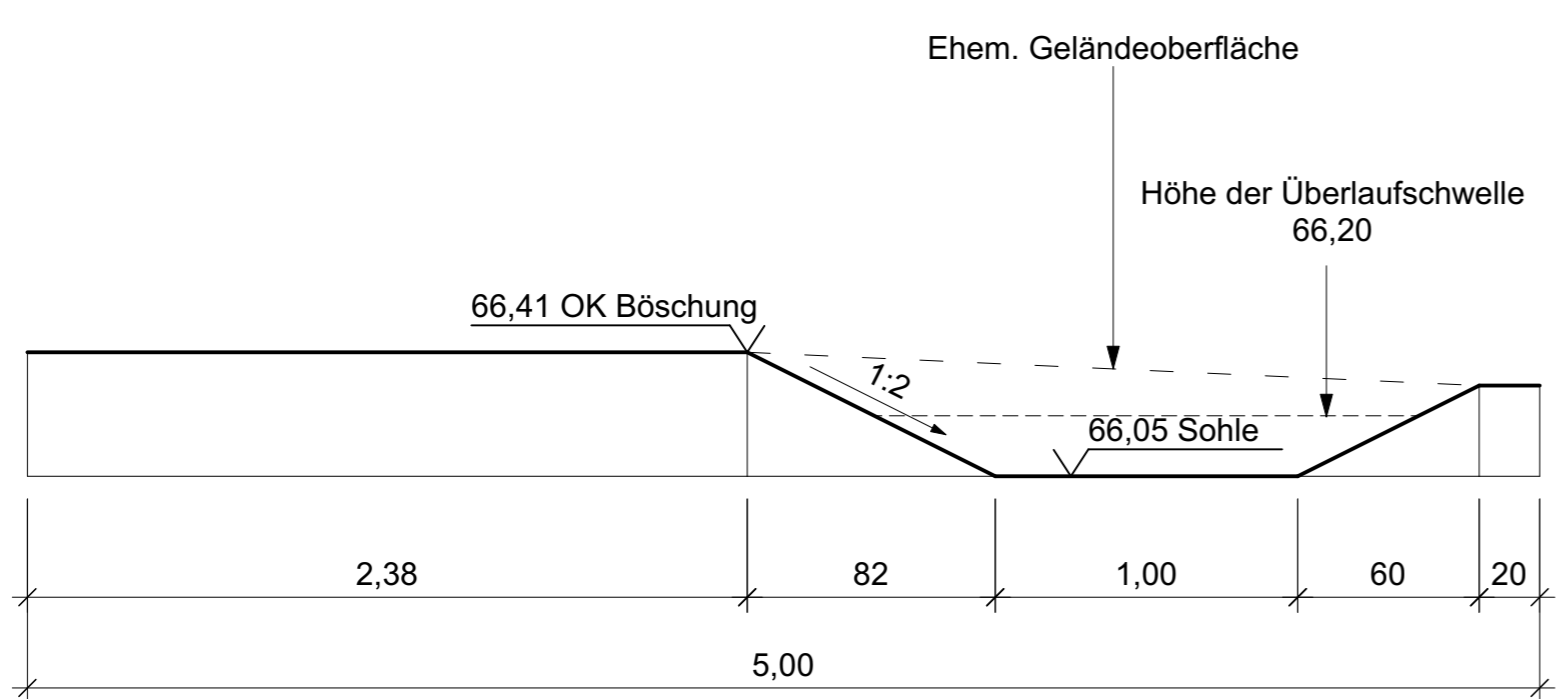
Schnitt 3-3' (Maßstab 1:25)



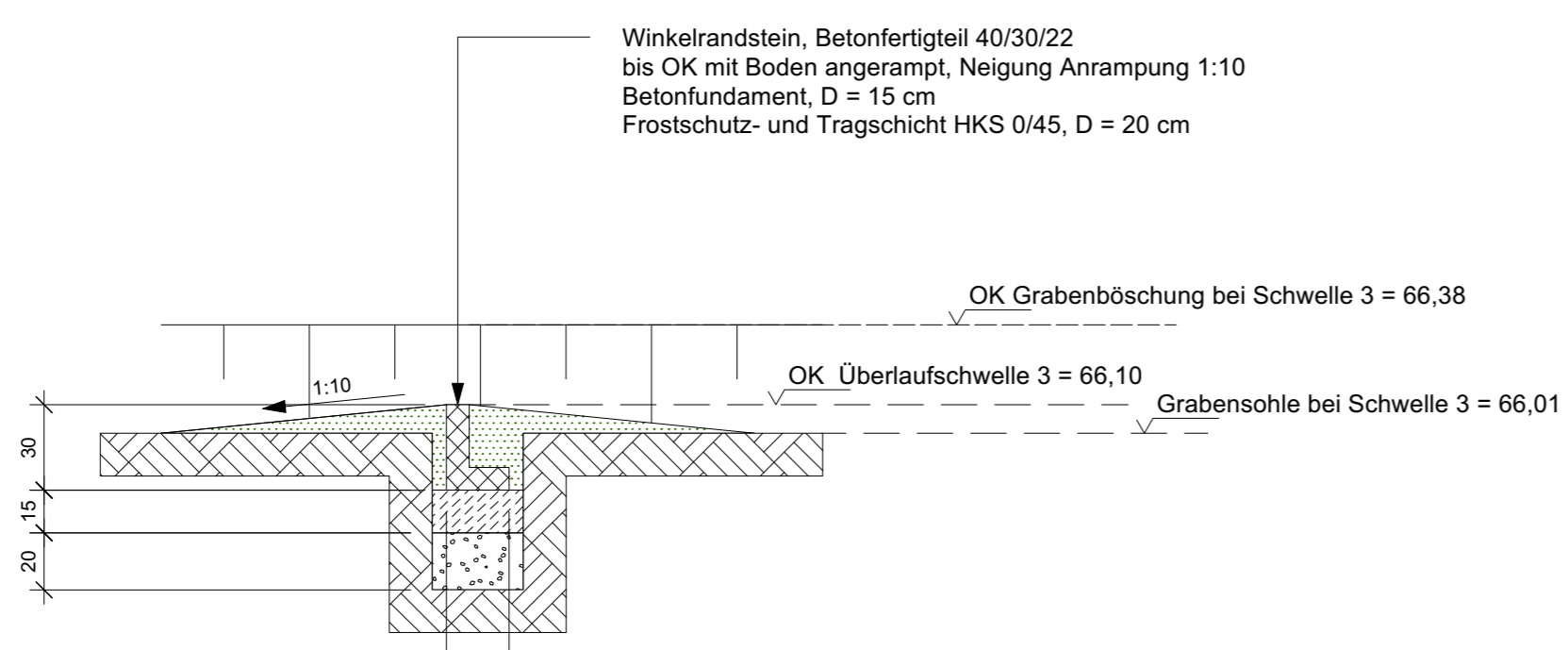
Schnitt 2-2' (Maßstab 1:25)



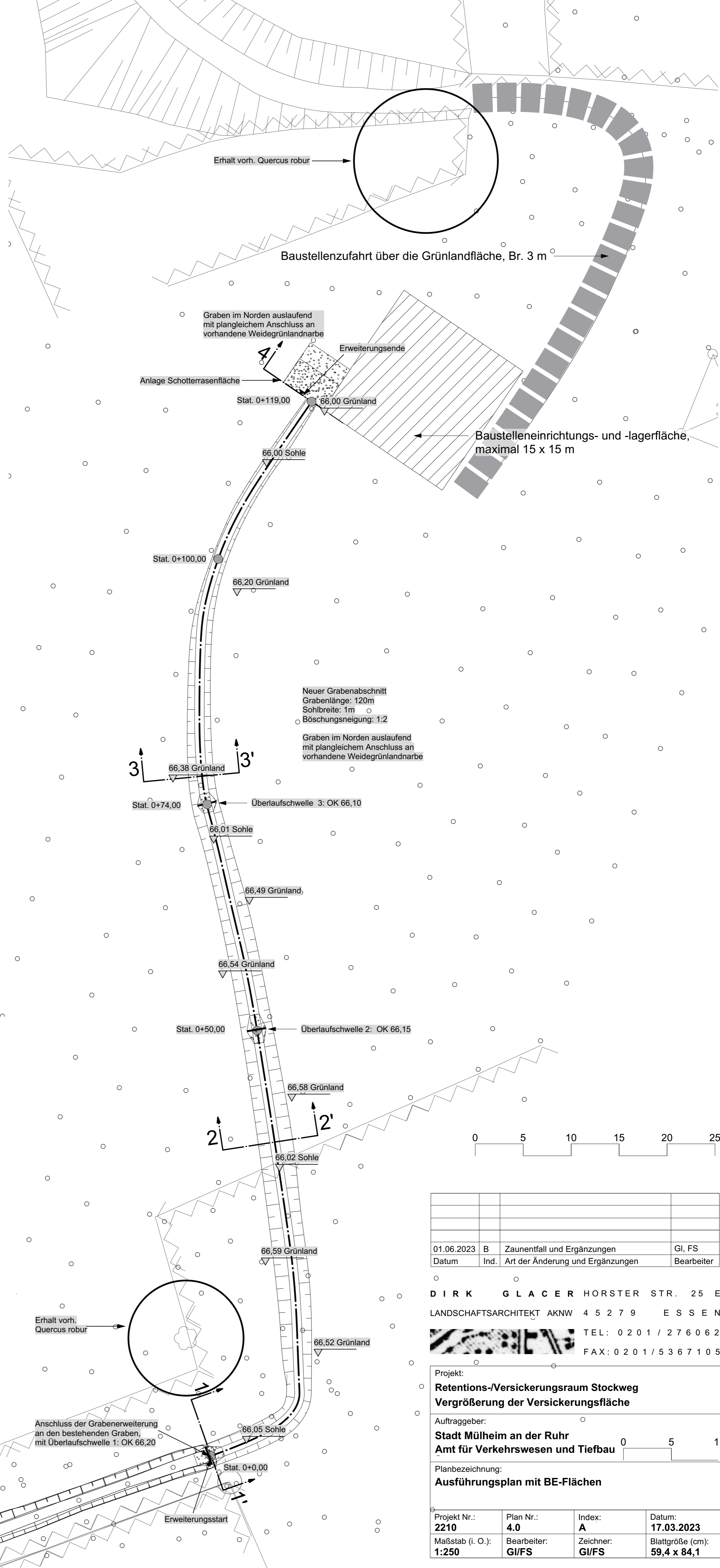
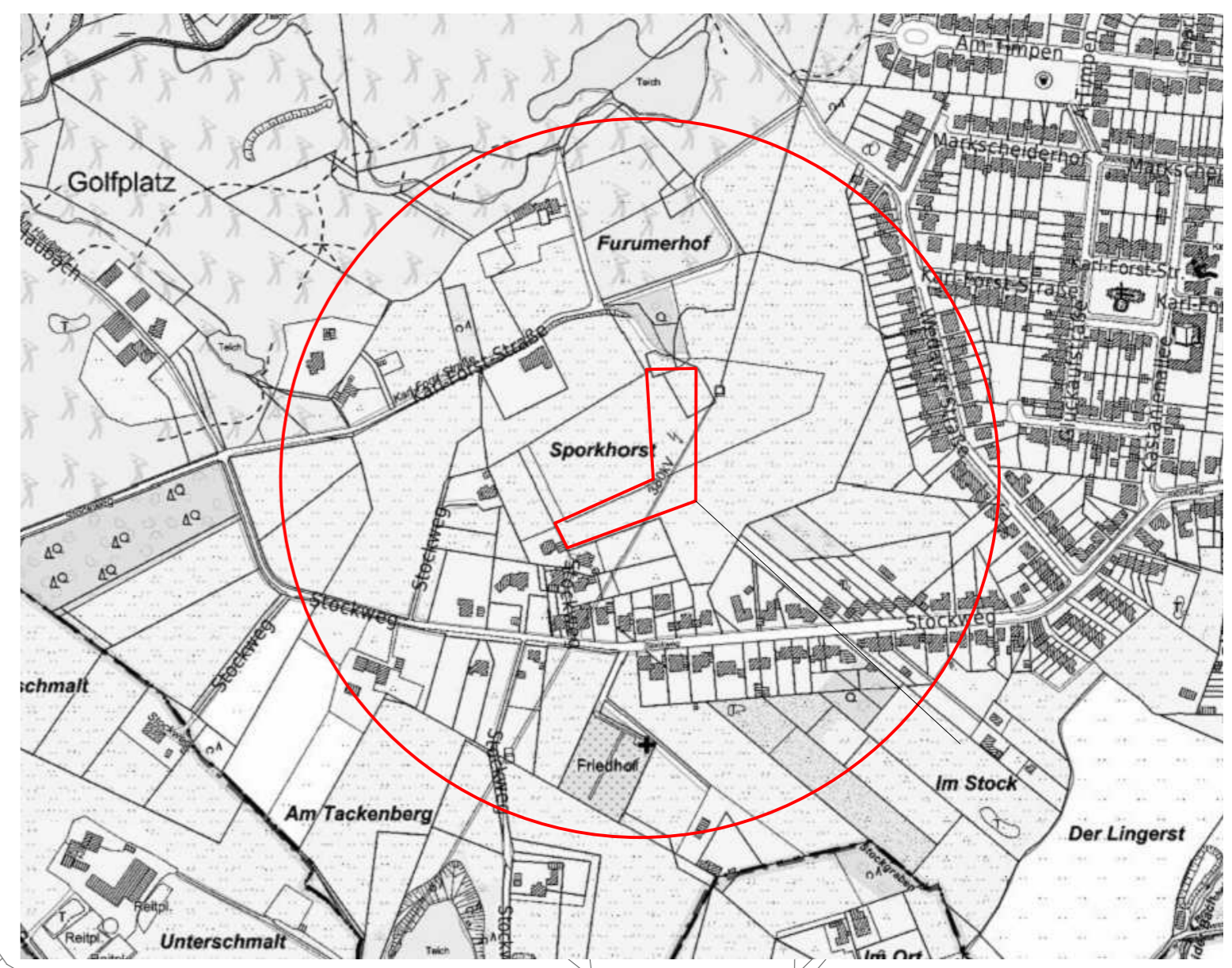
Schnitt 1-1' (Maßstab 1:25)



Detail Überlaufschwelle, Schnittansicht M 1:25



Übersichtsplan



01.06.2023	B	Zaunentfall und Ergänzungen	GI, FS
Datum	Ind.	Art der Änderung und Ergänzungen	Bearbeiter

DIRK GLACER HORSTER STR. 25 E
 LANDSCHAFTSARCHITEKT AKNW 4 5 2 7 9 ESSEN
 TEL: 0 2 0 1 / 2 7 6 0 6 2
 FAX: 0 2 0 1 / 5 3 6 7 1 0 5

Projekt:
**Retentions-/Versickerungsraum Stockweg
 Vergrößerung der Versickerungsfläche**
 Auftraggeber:
**Stadt Mülheim an der Ruhr
 Amt für Verkehrswesen und Tiefbau**
 Planbezeichnung:
Ausführungsplan mit BE-Flächen

Projekt Nr.: 2210	Plan Nr.: 4.0	Index: A	Datum: 17.03.2023
Maßstab (i. O.): 1:250	Bearbeiter: GI/FS	Zeichner: GI/FS	Blattgröße (cm): 59,4 x 84,1