

Y 32353473.044  
X 5700357.200

32353525

32353525

32353550

32353575

Y 32353594.046  
X 5700357.200

5700350

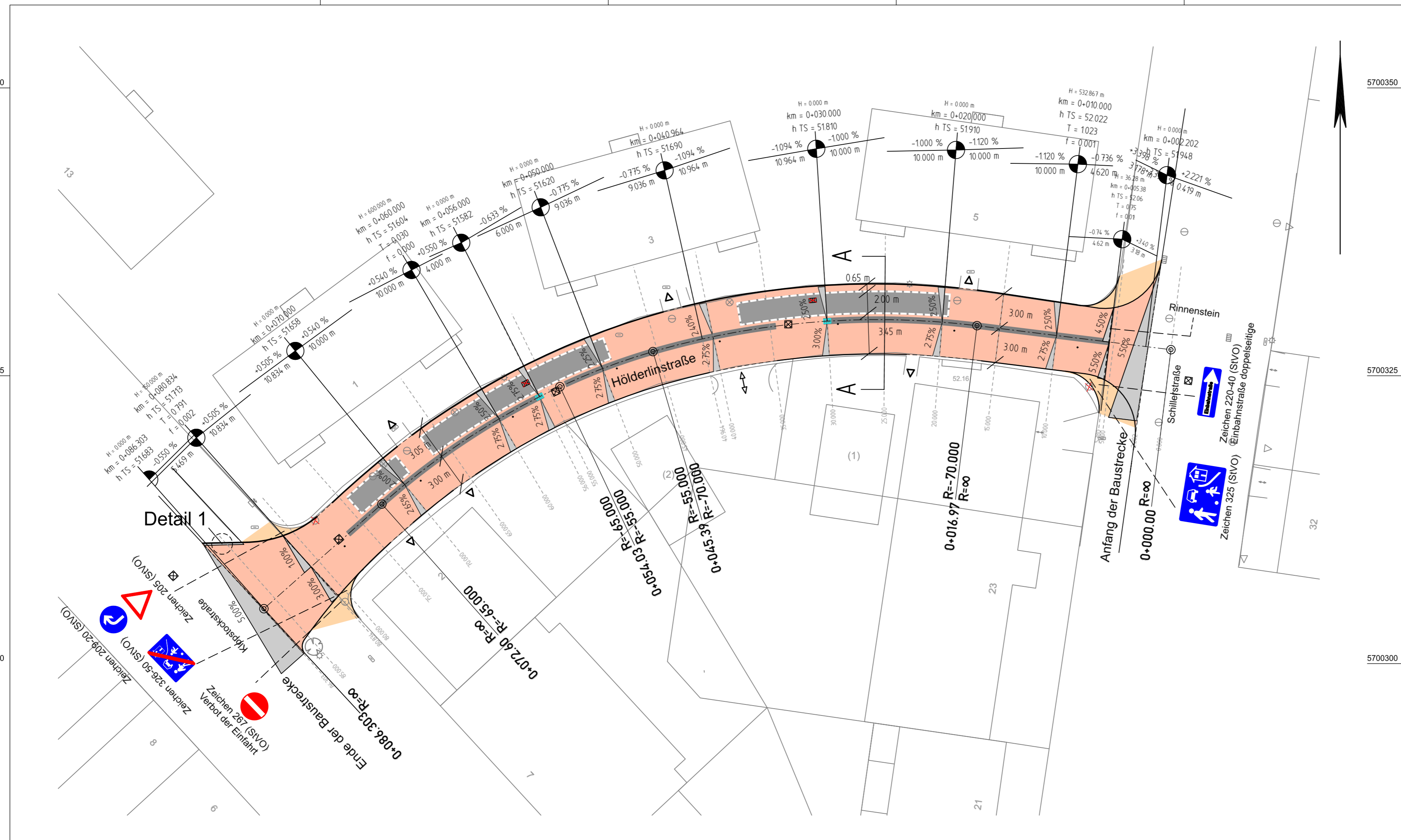
5700350

5700325

5700325

5700300

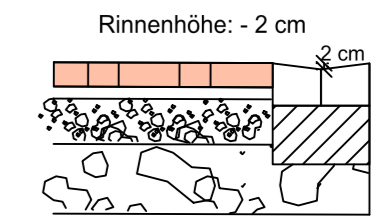
5700300



**Legende:**

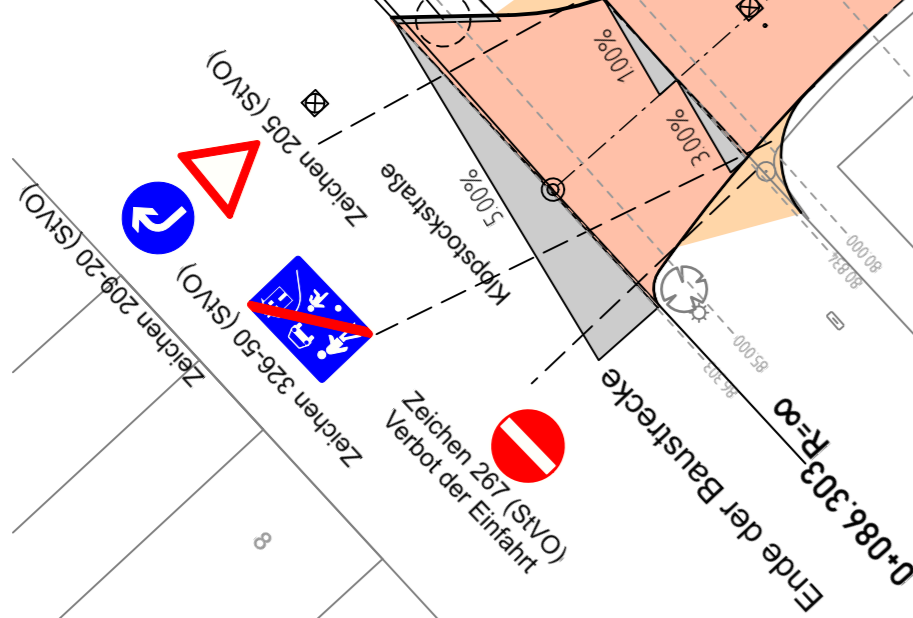
- Bordstein geplamt
- Rasenkantenstein geplamt
- Schieber/Schächte im Bestand (müssen angepasst werden)
- alt / neu Senken
- Mischverehrfäche, Pflaster 10x20x8, Mülheimer Rot, L-Verband, Bk 0,3
- Zweizeilige Betonsteinrinne 16x32x14, betongrau
- Betonstein 8 cm  
Sandbettung 4 cm  
Schottertragschicht 15 cm  
Frostschuttschicht 23 cm  
Gesamtdicke 50 cm
- Parkflächen, Pflaster 10x20x8, anthrazit, L-Verband, Bk 0,3
- Gehweg
- Betonstein 8 cm  
Sandbettung 4 cm  
Schottertragschicht 15 cm  
Frostschuttschicht 23 cm  
Gesamtdicke 50 cm
- Trennstreifen 10 cm Noppenstein - Weiß

**Detail 1**



M=1:25

**Detail 1**



Nr.	ERGÄNZUNG / ÄNDERUNG	DATUM	ZEICHEN

	<b>Stadt Mülheim an der Ruhr</b>		<b>Lageplan</b>	
	Maßstab 1 : 250			
BAUVORHABEN:		Hölderlinstraße		PLANUNGSBESCHLUSS:
		zwischen Schillerstraße und Klopstockstraße		BÜRGERINFORMATION:
DER OBERBÜRGERMEISTER:			66 - 22	
AMT FÜR VERKEHRSWESEN UND TIEFBAU				
ZEICHNER	SACHBEARBEITER	TEAMLEITER	ABTEILUNGSLEITER	AMTSLEITER
gez. Ntinda	gez. Ntinda	gez. Voß	gez. Jansen	gez. Chluba
MÜLHEIM AN DER RUHR		KENNZIFFER	PLAN NR.	VARIANTE NR.
11.01.2021			1	

Y 32353473.044  
X 5700284.354

32353525

32353525

32353550

32353575

Y 32353594.046  
X 5700284.354