

Absender:

Stadt Mülheim an der Ruhr

Amt 66 - 4

Hans-Böckler-Platz 5

45468 Mülheim an der Ruhr

Tel.: 0208/455-6642

Fax: 0208/455-6699

E-Mail: ralf.grunert@muelheim-ruhr.de

Aktenzeichen der beantragten Baugenehmigung:

Stadt Mülheim an der Ruhr

Ordnungsamt

Abt. 32-11

z. Hd. Fr. Siric

Am Rathaus 1

45468 Mülheim an der Ruhr

E-Mail: Kampfmittelbeseitigung@muelheim-ruhr.de

12.04.2021

Datum

**Antrag auf Luftbildauswertung im Rahmen eines Bauantrages
(Bitte auf dem Postweg oder per E-Mail (kein FAX !!) senden)**

Diese Spalte bitte ausfüllen:

| | |
|--|--|
| Name des Antragstellers | Stadt Mülheim an der Ruhr Amt 66 - 4 Hans-Böckler-Platz 5 45468 Mülheim an der Ruhr |
| zu überprüfendes Grundstück (Straße, Hausnummer) | Hauskampstraße |
| Gemarkung | Styrum |
| Flur | 40 und 47 |
| Flurstück Nr. | 29, 38, 62 und 4, 41 |
| zukünftige Nutzung des Grundstücks | <input type="checkbox"/> gewerblich <input type="checkbox"/> privat <input checked="" type="checkbox"/> öffentlich |
| Art der Baumaßnahme | Neubau der Brücke Hauskampstraße und Ausbau der Straße Hauskampstraße |
| Wird ein Erdaushub, mindestens 80 cm tief, in den „gewachsenen“ Boden vorgenommen? | <input checked="" type="checkbox"/> ja <input type="checkbox"/> nein (Wenn Nein, wird keine Luftbildauswertung durchgeführt; der Antrag muss nicht gestellt werden!) |
| Amtliche Basiskarte Maßstab <u>1:5000</u> (Maßstab ist vorgeschrieben!) ist beizufügen | <input checked="" type="checkbox"/> in der Anlage beigefügt Wichtig! Falsches Kartenmaterial und Karten mit falschem Maßstab können von der Luftbildauswertung nicht bearbeitet werden und werden zurückgesandt! |
| Die zu überprüfende Fläche ist entweder flächig mit <u>gelbem</u> Marker auszumalen oder rot zu umranden! Andere Markierungen können nicht bearbeitet werden, der Antrag wird zurück gesandt. | <input checked="" type="checkbox"/> Kennzeichnung vorgenommen |

Unterschrift



Bitte unbedingt Merkblätter beachten!

Allgemeine Hinweise

Ihre Unterlagen werden beim Ordnungsamt edv-technisch erfasst und dann zur Luftbildauswertung an den Kampfmittelbeseitigungsdienst der Bezirksregierung Düsseldorf weitergeleitet.

Unvollständig ausgefüllte Anträge, Anträge mit falschem Kartenmaterial oder falsch markierte Karten können nicht bearbeitet werden und werden an den Absender zurückgesandt!

Die Bearbeitungszeit beim Kampfmittelräumdienst beträgt ca. 4 bis 6 Wochen.

Nach erfolgter Luftbildauswertung informiert der Kampfmittelbeseitigungsdienst das Ordnungsamt über die erforderlichen Maßnahmen.

Die Unterlagen mit dem Ergebnis der Luftbildauswertung und den ggf. zu treffenden Maßnahmen werden Ihnen vom Ordnungsamt umgehend zugesandt.

Ihr Ordnungsamt

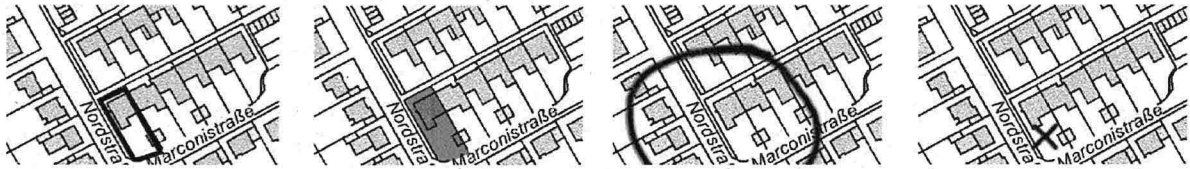
Merkblatt „Deutsche Grundkarte“

Für eine zügige Bearbeitung ist es unerlässlich, dass dem Antrag auf Luftbildauswertung **eine amtliche Basiskarte im Maßstab 1:5000**

- in ausreichender Ausdehnung mit min. 2 leserlichen Straßennamen und
- mit eindeutiger Abgrenzung des zu untersuchenden Gebietes (Einzeichnung der Flurstücke!) beigelegt ist.

Folgende Unterlagen sind für die Bearbeitung nicht geeignet:

- Lage-, Bau-, Stadtpläne, ...
- lediglich Angabe der postalischen Anschrift
- ausschließliche Angabe von Flur und Flurstücksnummer



Fügen Sie daher zwingend einen solchen Ausschnitt der Deutschen Grundkarte ihrem Antrag bei. Darin kennzeichnen Sie das zu untersuchende Gebiet **eindeutig** mit einer Umrandung (s. Abbildung 1, z. B. in rot) oder als Flächenfüllung (s. Abbildung 2, z. B. in gelb). Sofern möglich sollte diese Umrandung entlang von Grundstücks- oder Straßengrenzen bzw. topographischen Kartenelementen verlaufen.

Verwenden Sie keine unklaren Gebietsangaben wie in Abbildung 3 oder 4 dargestellt. Sofern die Flächenabgrenzung nicht eindeutig identifiziert werden kann, müssen Unterlagen nachgefordert werden und die Luftbildauswertung verzögert sich.

Auszüge aus der amtlichen Basiskarte erhalten Sie beim Vermessungsamt.

Im Internet finden Sie unter <http://www.geoserver.nrw.de> einen alternativen Zugriff auf die Deutsche Grundkarte 1:5000, die dem Antrag auf Luftbildauswertung als Bildschirm Ausdruck in Ergänzung mit der manuell eingetragenen Flächenabgrenzung beigelegt werden kann.



Stadt Mülheim an der Ruhr Katasteramt

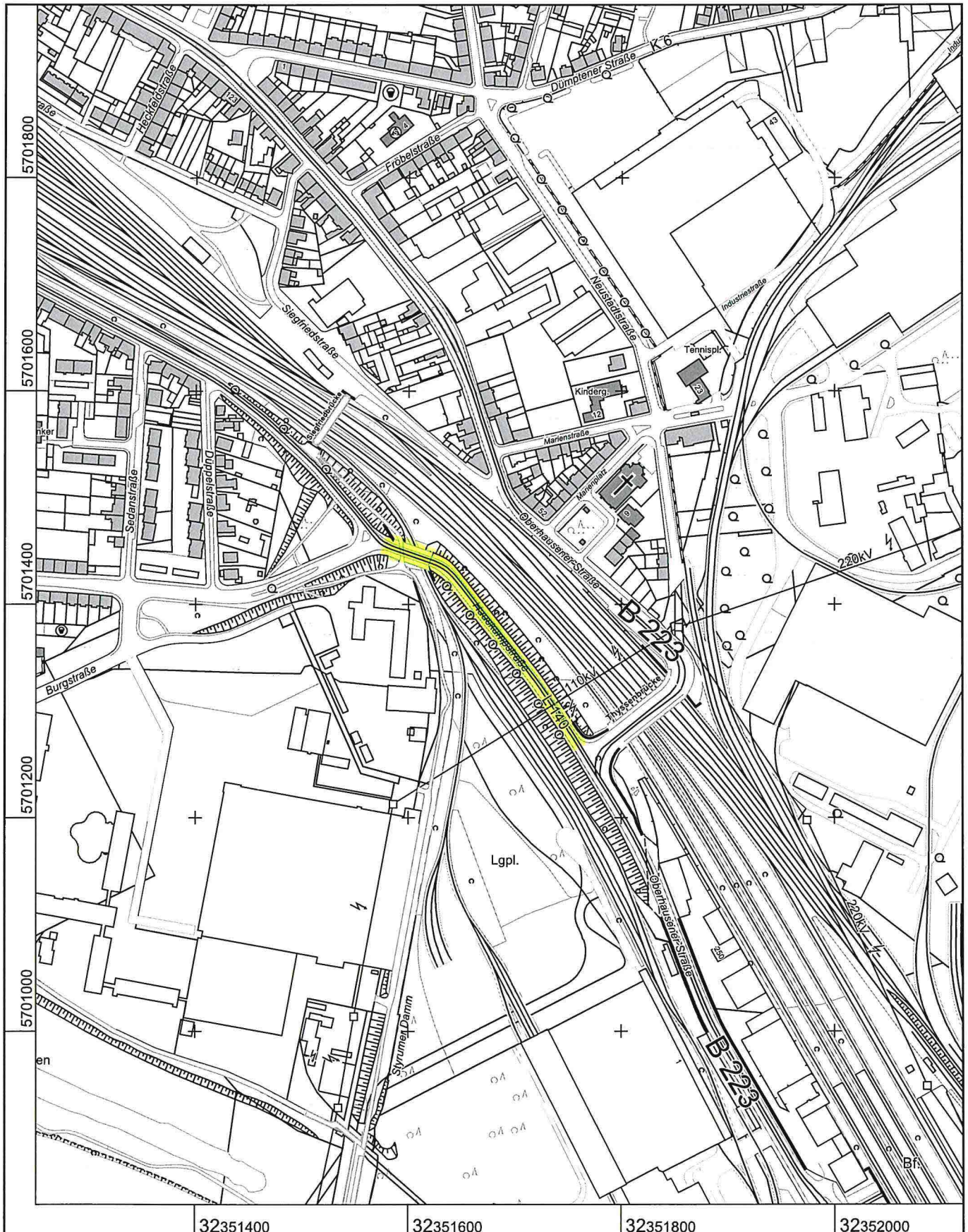
Hans-Böckler-Platz 5
45468 Mülheim an der Ruhr

Auszug aus dem Liegenschaftskataster


Amtliche Basiskarte NRW 1:5000

Gemarkung: Styrum
Hauskampstraße, Mülheim an der Ruhr

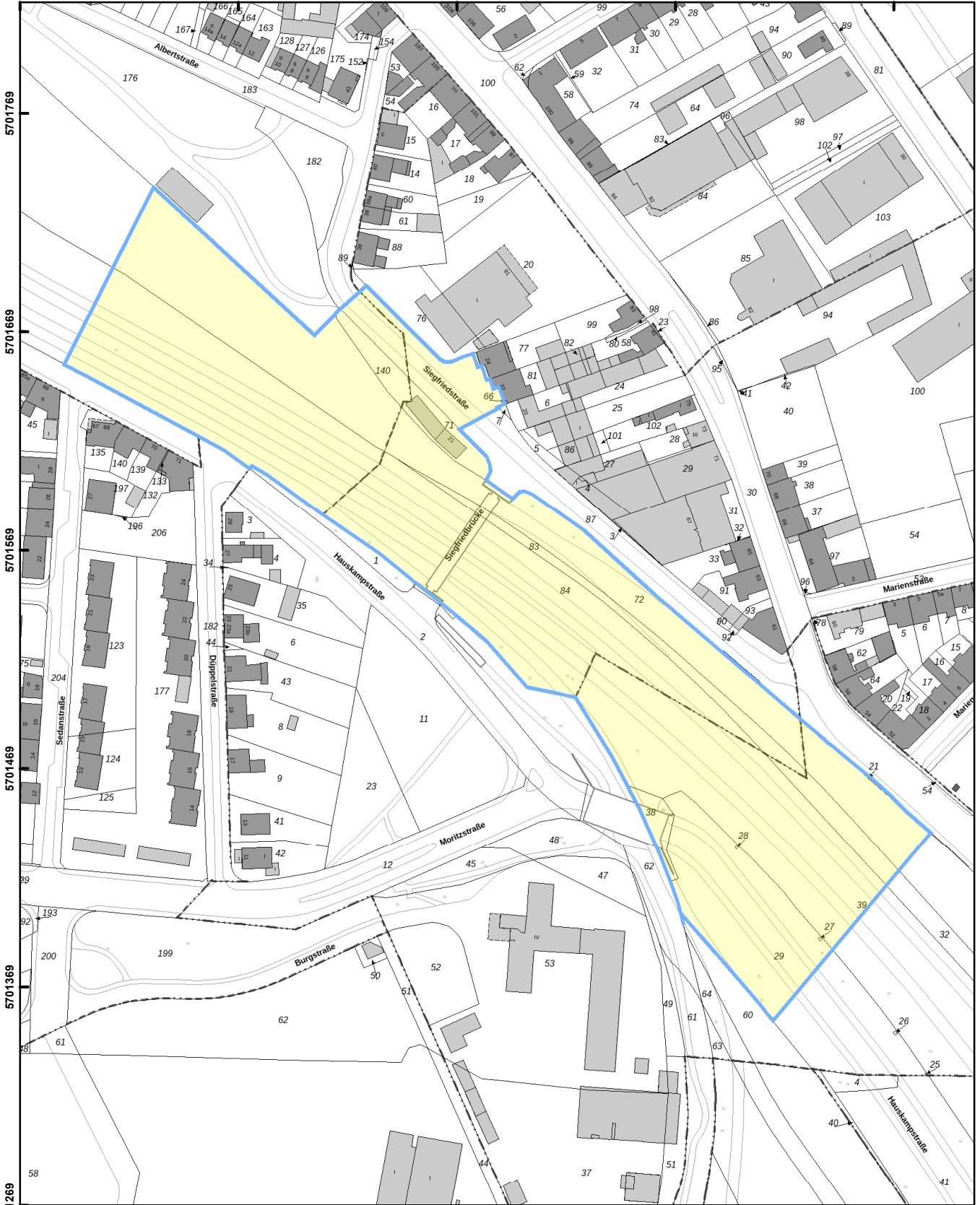
Erstellt: 12.04.2021
Zeichen: EI 475/2021



Maßstab 1 : 5000



Die Nutzung dieses Auszuges ist im Rahmen des § 11 (1) DVOzVermKatG NRW zulässig. Zuwiderhandlungen werden nach § 27 VermKatG NRW verfolgt.

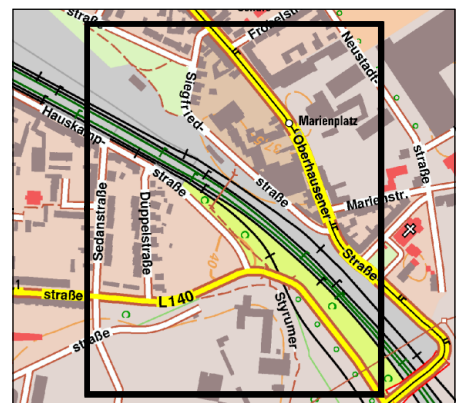


**Bezirksregierung
Düsseldorf**

**Aktenzeichen :
22.5-3-5117000-100/20**

Maßstab : 1:2.500
Datum : 21.08.2020

- Legende**
- ausgewertete Fläche(n)
 - Blindgängerverdacht
 - geräumte Blindgänger
 - geräumte Fläche
 - Detektion nicht möglich
 - Überprüfung der zu überbauenden Flächen ist nicht erforderlich
 - Überprüfung der zu überbauenden Flächen wird empfohlen
 - Laufgraben
 - Panzergraben
 - Schützenloch
 - Stellung
 - militär. Anlage



Diese Karte darf nur mit der zugehörigen textlichen Stellungnahme verwendet werden.
Nicht relevante Objekte außerhalb des beantragten Bereichs sind ausgeblendet.



Bezirksregierung Düsseldorf, Postfach 300865, 40408 Düsseldorf

Stadt Mülheim an der Ruhr
Ordnungsamt
Postfach 10 19 53
45466 Mülheim an der Ruhr

Datum: 21.08.2020

Seite 1 von 1

Aktenzeichen:
22.5-3-5117000-100/20
bei Antwort bitte angeben

Kampfmittelbeseitigungsdienst / Luftbildauswertung
Mülheim an der Ruhr, Gleisbereich Styrum / Siegfriedstr.

Sven Dunker
Zimmer: 114
Telefon:
0211 4759710
Telefax:
0211 475-2671
kbd@brd.nrw.de

Ihr Schreiben vom 04.08.2020, Az.: 32-11.18.39.123.3/20

Luftbilder aus den Jahren 1939 - 1945 und andere historische Unterlagen liefern keine Hinweise auf das Vorhandensein von Kampfmitteln im beantragten Bereich. **Daher ist eine Überprüfung des beantragten Bereichs auf Kampfmittel nicht erforderlich.** Eine Garantie auf Kampfmittelfreiheit kann gleichwohl nicht gewährt werden. Sofern Kampfmittel gefunden werden, sind die Bauarbeiten sofort einzustellen und die zuständige Ordnungsbehörde oder eine Polizeidienststelle unverzüglich zu verständigen.

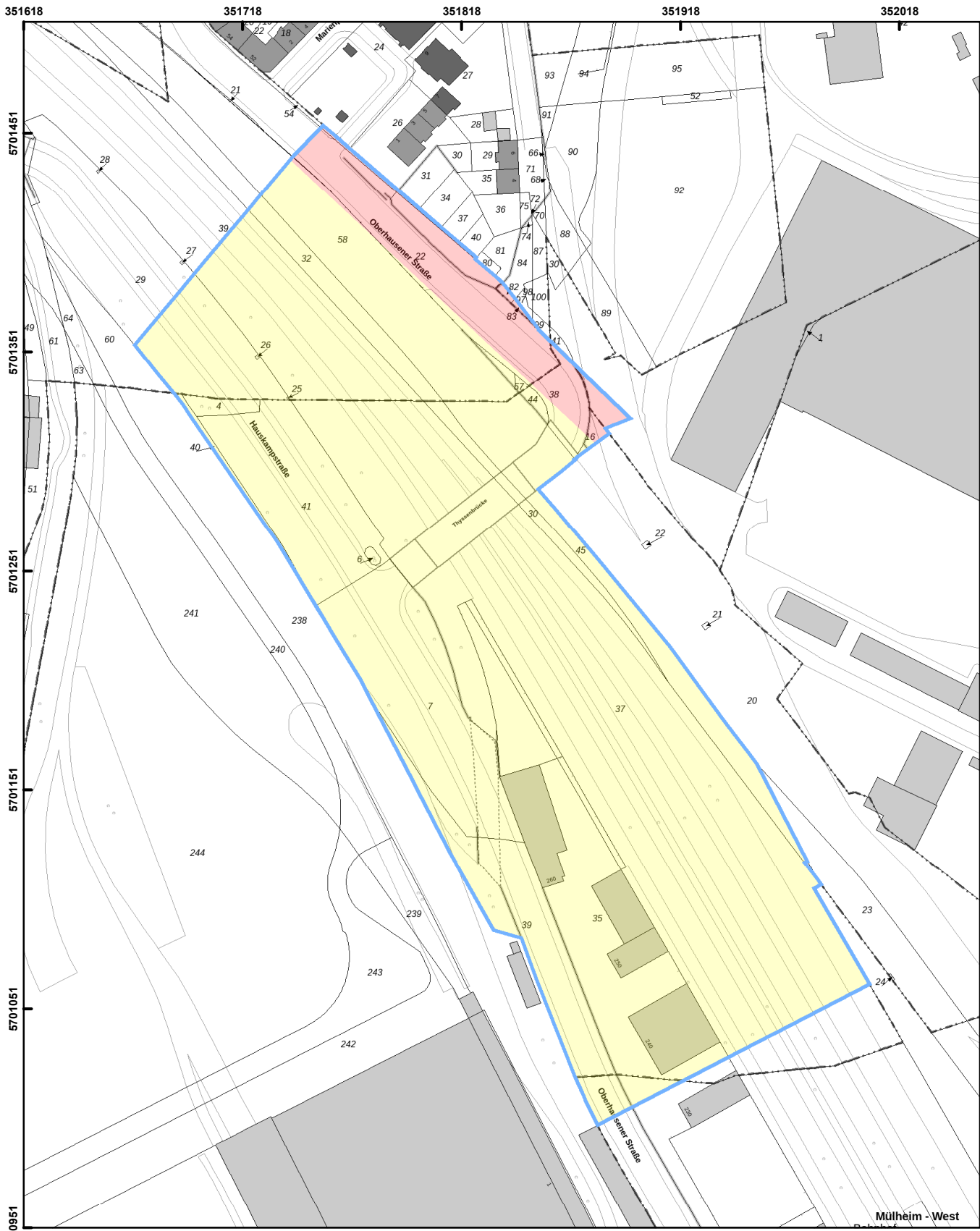
Erfolgen Erdarbeiten mit erheblichen mechanischen Belastungen wie Rammarbeiten, Pfahlgründungen, Verbauarbeiten etc. empfehle ich eine Sicherheitsdetektion. Beachten Sie in diesem Fall auf unserer Internetseite das Merkblatt für [Baugrundeingriffe](#) .

Weitere Informationen finden Sie auf unserer [Internetseite](#) .

Im Auftrag
gez. Dunker

Dienstgebäude und
Lieferanschrift:
Mündelheimer Weg 51
40472 Düsseldorf
Telefon: 0211 475-0
Telefax: 0211 475-9040
poststelle@brd.nrw.de
www.brd.nrw.de

Öffentliche Verkehrsmittel:
DB bis D-Flughafen,
Buslinie 729 - Theodor-Heuss-
Brücke
Haltestelle:
Mündelheimer Weg
Fußweg ca. 3 min



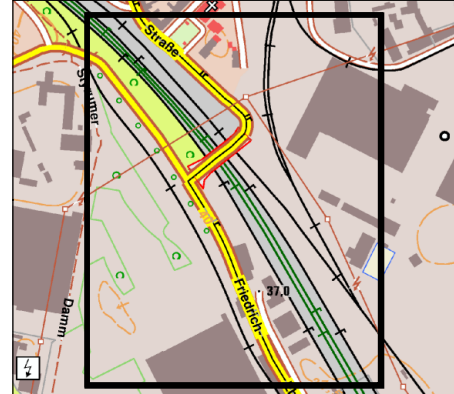
**Bezirksregierung
Düsseldorf**

**Aktenzeichen :
22.5-3-5117000-101/20**

Maßstab : 1:2.500
Datum : 21.08.2020

Legende

| | |
|--|-----------------|
| ausgewertete Fläche(n) | Laufgraben |
| Blindgängerverdacht | Panzergraben |
| geräumte Blindgänger | Schützenloch |
| geräumte Fläche | Stellung |
| Detektion nicht möglich | militär. Anlage |
| Überprüfung der zu überbauenden Flächen ist nicht erforderlich | |
| Überprüfung der zu überbauenden Flächen wird empfohlen | |



Diese Karte darf nur mit der zugehörigen textlichen Stellungnahme verwendet werden.
Nicht relevante Objekte außerhalb des beantragten Bereichs sind ausgeblendet.



Bezirksregierung Düsseldorf, Postfach 300865, 40408 Düsseldorf

Stadt Mülheim an der Ruhr
Ordnungsamt
Postfach 10 19 53
45466 Mülheim an der Ruhr

Datum: 21.08.2020

Seite 1 von 1

Aktenzeichen:
22.5-3-5117000-101/20
bei Antwort bitte angeben

Kampfmittelbeseitigungsdienst / Luftbildauswertung
Mülheim an der Ruhr, Gleisbereich Styrum / Oberhausener Str.

Peter Brand
Zimmer: 114
Telefon:
0211 4759710
Telefax:
0211 475-2671
kbd@brd.nrw.de

Ihr Schreiben vom 04.08.2020, Az.: 32-11.18.39.123.4/20

Luftbilder aus den Jahren 1939 - 1945 und andere historische Unterlagen liefern Hinweise auf vermehrte Bombenabwürfe. **Ich empfehle eine Überprüfung der zu überbauenden Fläche auf Kampfmittel im ausgewiesenen Bereich der beigefügten Karte.** Die Beauftragung der Überprüfung erfolgt über das Formular [Antrag auf Kampfmitteluntersuchung](#).

Sofern es nach 1945 Aufschüttungen gegeben hat, sind diese bis auf das Geländenniveau von 1945 abzuschleifen.

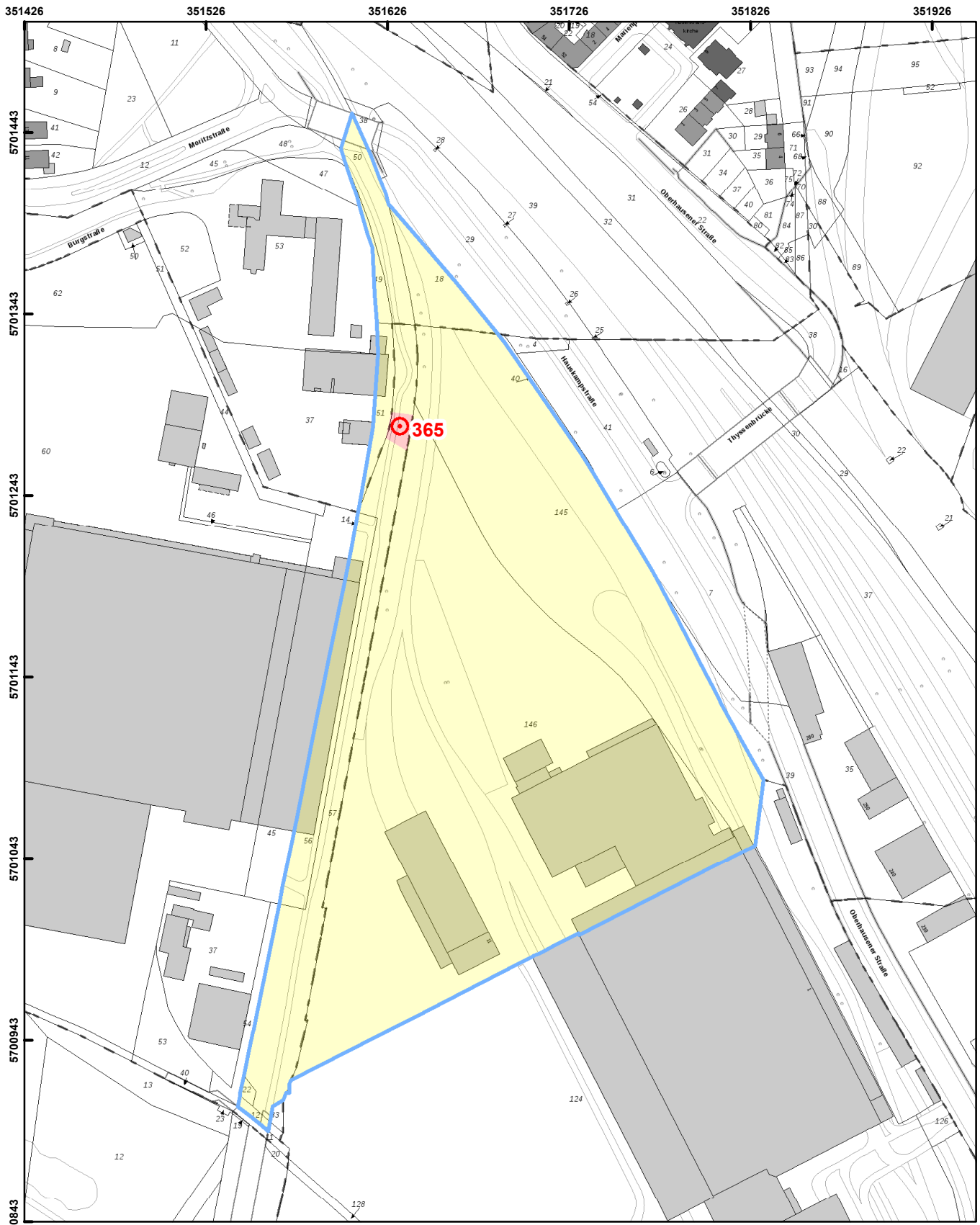
Erfolgen Erdarbeiten mit erheblichen mechanischen Belastungen wie Rammarbeiten, Pfahlgründungen, Verbauarbeiten etc. empfehle ich eine Sicherheitsdetektion. Beachten Sie in diesem Fall auf unserer Internetseite das Merkblatt für [Baugrundeingriffe](#).

Dienstgebäude und
Lieferanschrift:
Mündelheimer Weg 51
40472 Düsseldorf
Telefon: 0211 475-0
Telefax: 0211 475-9040
poststelle@brd.nrw.de
www.brd.nrw.de

Weitere Informationen finden Sie auf unserer [Internetseite](#).

Im Auftrag
gez. Brand

Öffentliche Verkehrsmittel:
DB bis D-Flughafen,
Buslinie 729 - Theodor-Heuss-
Brücke
Haltestelle:
Mündelheimer Weg
Fußweg ca. 3 min

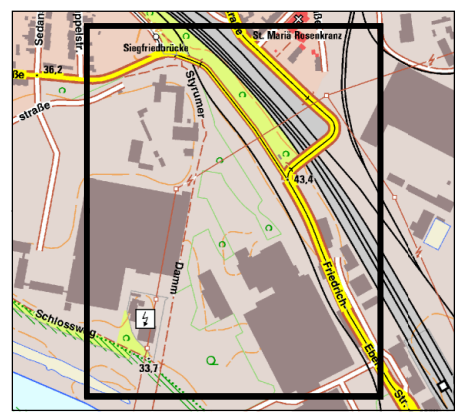


**Bezirksregierung
Düsseldorf**

**Aktenzeichen :
22.5-3-5117000-199/16**

Maßstab : 1:3.000
Datum : 22.07.2016

| Legende | |
|---------|--|
| | ausgewertete Fläche(n) |
| | Blindgängerverdacht |
| | geräumte Blindgänger |
| | geräumte Fläche |
| | Detektion nicht möglich |
| | Überprüfung der zu überbauenden Flächen ist nicht erforderlich |
| | Überprüfung der zu überbauenden Flächen wird empfohlen |
| | Laufgraben |
| | Panzergraben |
| | Schützenloch |
| | Stellung |
| | militär. Anlage |



Diese Karte darf nur mit der zugehörigen textlichen Stellungnahme verwendet werden.
Nicht relevante Objekte außerhalb des beantragten Bereichs sind ausgeblendet.



Bezirksregierung Düsseldorf, Postfach 300865, 40408 Düsseldorf

Stadt Mülheim an der Ruhr
Ordnungsamt
Postfach 10 19 53
45466 Mülheim an der Ruhr

Datum 22.07.2016
Seite 1 von 1

Aktenzeichen:
22.5-3-5117000-199/16/
bei Antwort bitte angeben

Herr Brand
Zimmer 114
Telefon:
0211 475-9710
Telefax:
0211 475-9040
kbd@brd.nrw.de

Kampfmittelbeseitigungsdienst (KBD) / Luftbildauswertung

Mülheim an der Ruhr, Bebauungsplan Nr. Styrumer Schloßweg / Oberhausener Straße

Ihr Schreiben vom 11.07.2016, Az.: 61.13-93.24-P 14 -

Luftbilder aus den Jahren 1939 - 1945 und andere historische Unterlagen liefern Hinweise auf vermehrte Bombenabwürfe. Insbesondere existiert ein konkreter Verdacht auf Kampfmittel bzw. Militäreinrichtungen des 2. Weltkrieges (Bombenblindgänger). **Ich empfehle eine Überprüfung der zu überbauenden Fläche auf Kampfmittel im ausgewiesenen Bereich der beigefügten Karte sowie des konkreten Verdachtetes.** Die Beauftragung der Überprüfung erfolgt über das Formular [Antrag auf Kampfmitteluntersuchung](#) auf unserer Internetseite¹.

Zur Festlegung der weiteren Vorgehensweise wird um Terminabsprache für einen Ortstermin gebeten. Verwenden Sie dazu ebenfalls das Formular [Antrag auf Kampfmitteluntersuchung](#).

Erfolgen Erdarbeiten mit erheblichen mechanischen Belastungen wie Rammarbeiten, Pfahlgründungen, Verbauarbeiten etc. empfehle ich zusätzlich eine Sicherheitsdetektion. Beachten Sie in diesem Fall auf unserer Internetseite das [Merkblatt für Baugrundeingriffe](#).

Weitere Informationen finden Sie auf unserer Internetseite www.brd.nrw.de/ordnung_gefahrenabwehr/kampfmittelbeseitigung/index.jsp

Im Auftrag

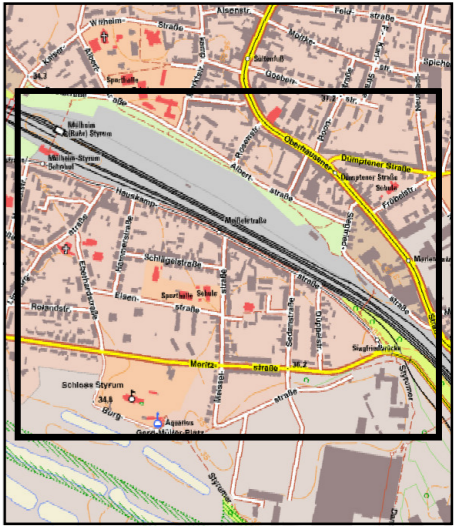
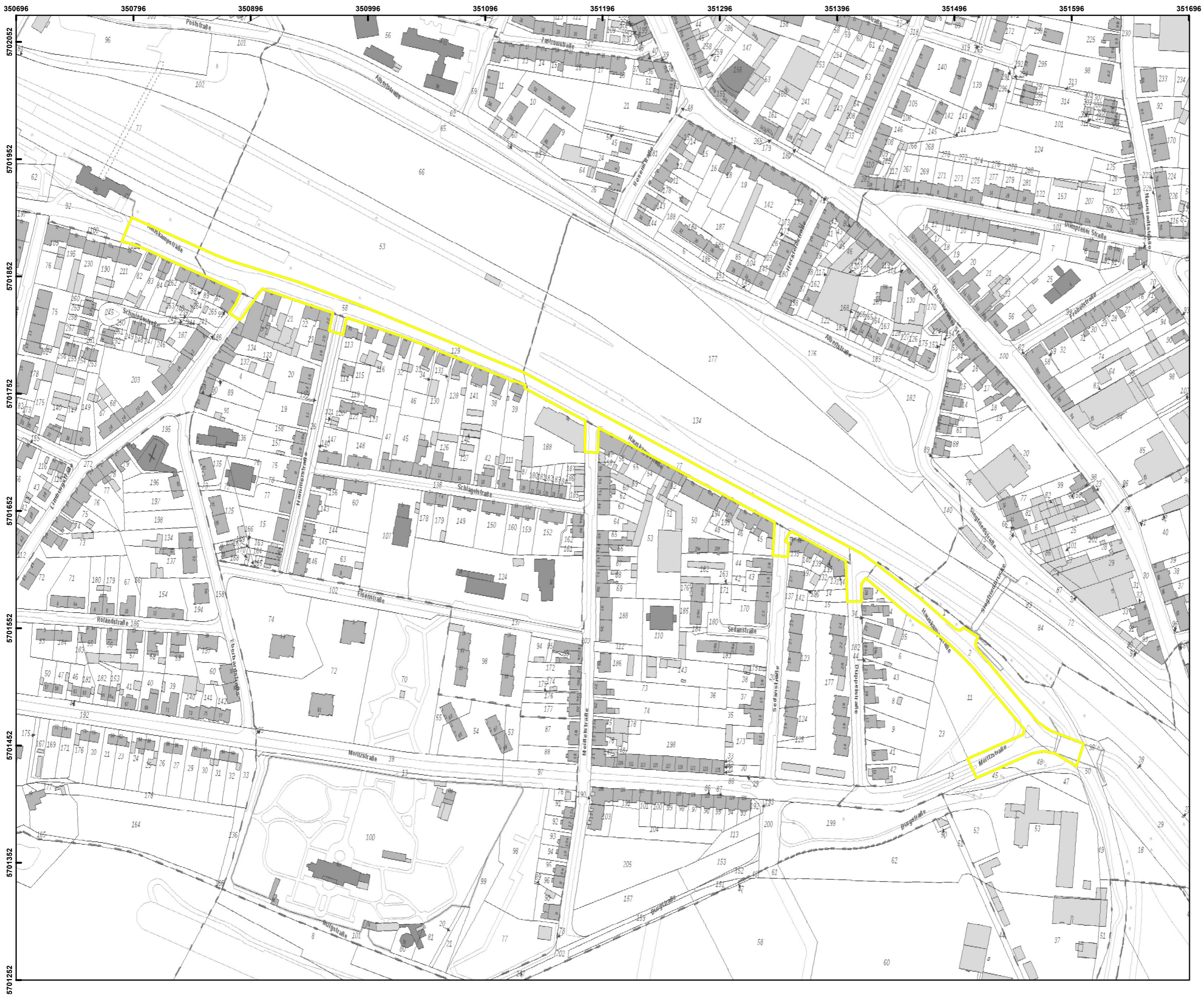
(Brand)

Dienstgebäude und
Lieferanschrift:
Mündelheimer Weg 51
40472 Düsseldorf
Telefon: 0211 475-0
Telefax: 0211 475-9040
poststelle@brd.nrw.de
www.brd.nrw.de

Öffentliche Verkehrsmittel:
DB bis D-Flughafen,
Buslinie 729 - Theodor-Heuss-
Brücke
Haltestelle:
Mündelheimer Weg
Fußweg ca. 3 min

Zahlungen an:
Landeskasse Düsseldorf
Konto-Nr.: 4 100 012
BLZ: 300 500 00 Helaba
IBAN:
DE41300500000004100012
BIC:
WELADED

¹ Zur Kampfmittelüberprüfung werden zwingend Betretungserlaubnisse der betroffenen Grundstücke und eine Erklärung inkl. Pläne über vorhandene Versorgungsleitungen benötigt. Sofern keine Leitungen vorhanden sind, ist dieses schriftlich zu bestätigen.



Bezirksregierung
Düsseldorf














Aktenzeichen :
22.5-3-5117000-221/15

Maßstab : 1:3.000
Datum : 30.09.2015

Diese Karte darf nur gemeinsam mit
der zugehörigen textlichen Stellung-
nahme verwendet werden.

Nicht relevante Objekte außerhalb
des beantragten Bereichs sind
ausgeblendet.

Legende

-  aktuelle Antragsfläche
-  Antragsfläche
-  Blindgängerverdacht
-  geräumte Blindgänger
-  geräumte Fläche
-  Detektion nicht möglich
-  militärische Anlage
-  Laufgraben
-  Panzergraben
-  Schützenloch
-  Stellung



Bezirksregierung Düsseldorf, Postfach 300865, 40408 Düsseldorf

Datum 30.09.2015

Seite 1 von 1

Stadt Mülheim an der Ruhr
Ordnungsamt
Postfach 10 19 53
45466 Mülheim an der Ruhr

Aktenzeichen:
22.5-3-5117000-221/15/
bei Antwort bitte angeben

Herr Weihe
Zimmer 116
Telefon:
0211 475-9710
Telefax:
0211 475-9040
kbd@brd.nrw.de

Kampfmittelbeseitigungsdienst (KBD) / Luftbildauswertung
Mülheim an der Ruhr, Hauskampstr.

Ihr Schreiben vom 22.09.2015, Az.: 32-11.18.39.211/15

Luftbilder aus den Jahren 1939 - 1945 und andere historische Unterlagen liefern keine Hinweise auf das Vorhandensein von Kampfmitteln im beantragten Bereich. Eine Garantie auf Kampfmittelfreiheit kann gleichwohl nicht gewährt werden. Sofern Kampfmittel gefunden werden, sind die Bauarbeiten sofort einzustellen und die zuständige Ordnungsbehörde oder eine Polizeidienststelle unverzüglich zu verständigen.

Erfolgen Erdarbeiten mit erheblichen mechanischen Belastungen wie Rammarbeiten, Pfahlgründungen, Verbauarbeiten etc. empfehle ich eine Sicherheitsdetektion. Beachten Sie in diesem Fall auf unserer Internetseite das [Merkblatt für Baugrundeingriffe](#).

Weitere Informationen finden Sie auf unserer Internetseite www.brd.nrw.de/ordnung_gefahrenabwehr/kampfmittelbeseitigung/index.jsp

Im Auftrag

(Weihe)

Dienstgebäude und
Lieferanschrift:
Mündelheimer Weg 51
40472 Düsseldorf
Telefon: 0211 475-0
Telefax: 0211 475-9040
poststelle@brd.nrw.de
www.brd.nrw.de

Öffentliche Verkehrsmittel:
DB bis D-Flughafen,
Buslinie 729 - Theodor-Heuss-
Brücke
Haltestelle:
Mündelheimer Weg
Fußweg ca. 3 min

Zahlungen an:
Landeskasse Düsseldorf
Konto-Nr.: 4 100 012
BLZ: 300 500 00 Helaba
IBAN:
DE41300500000004100012
BIC:
WELADED