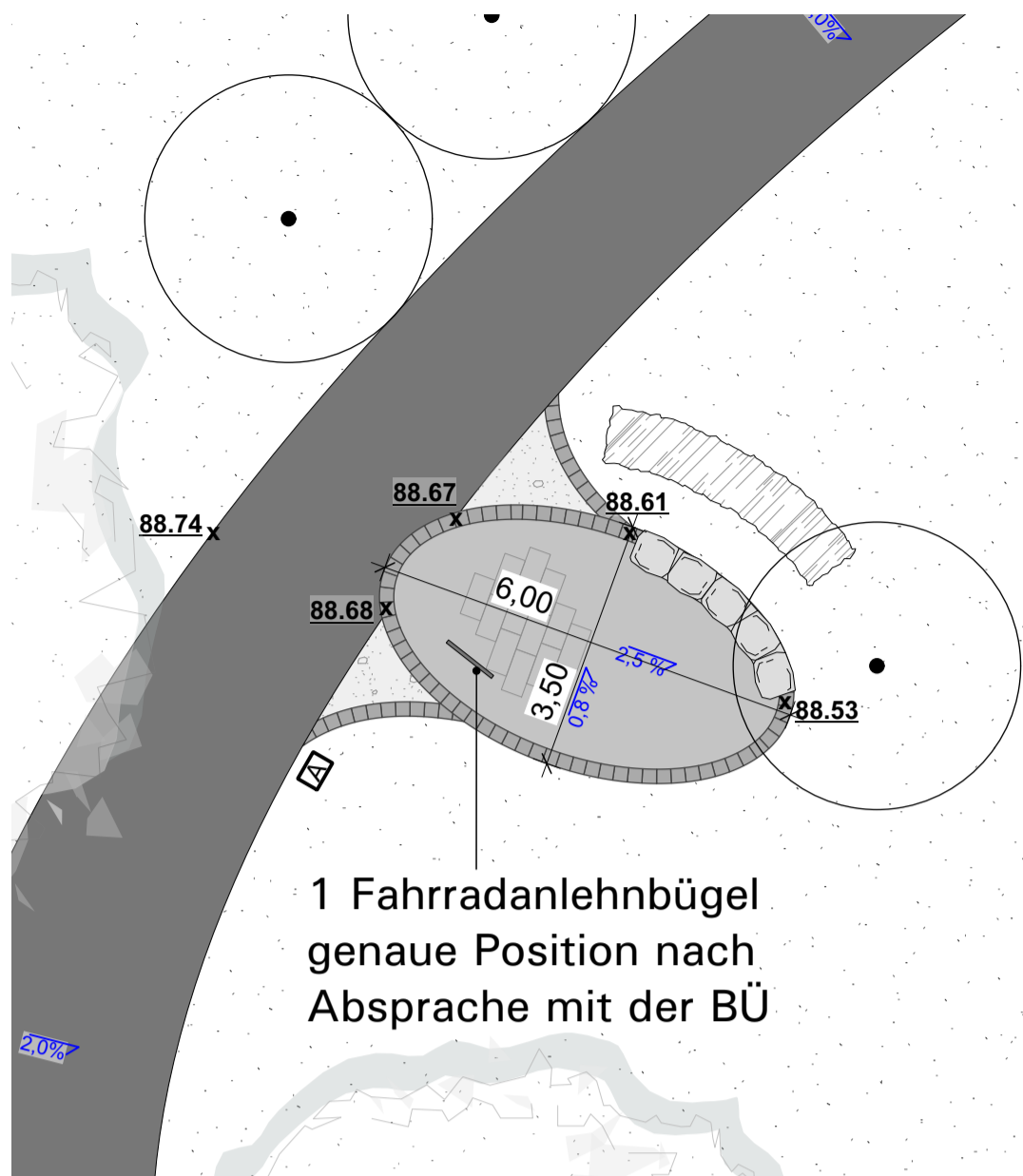
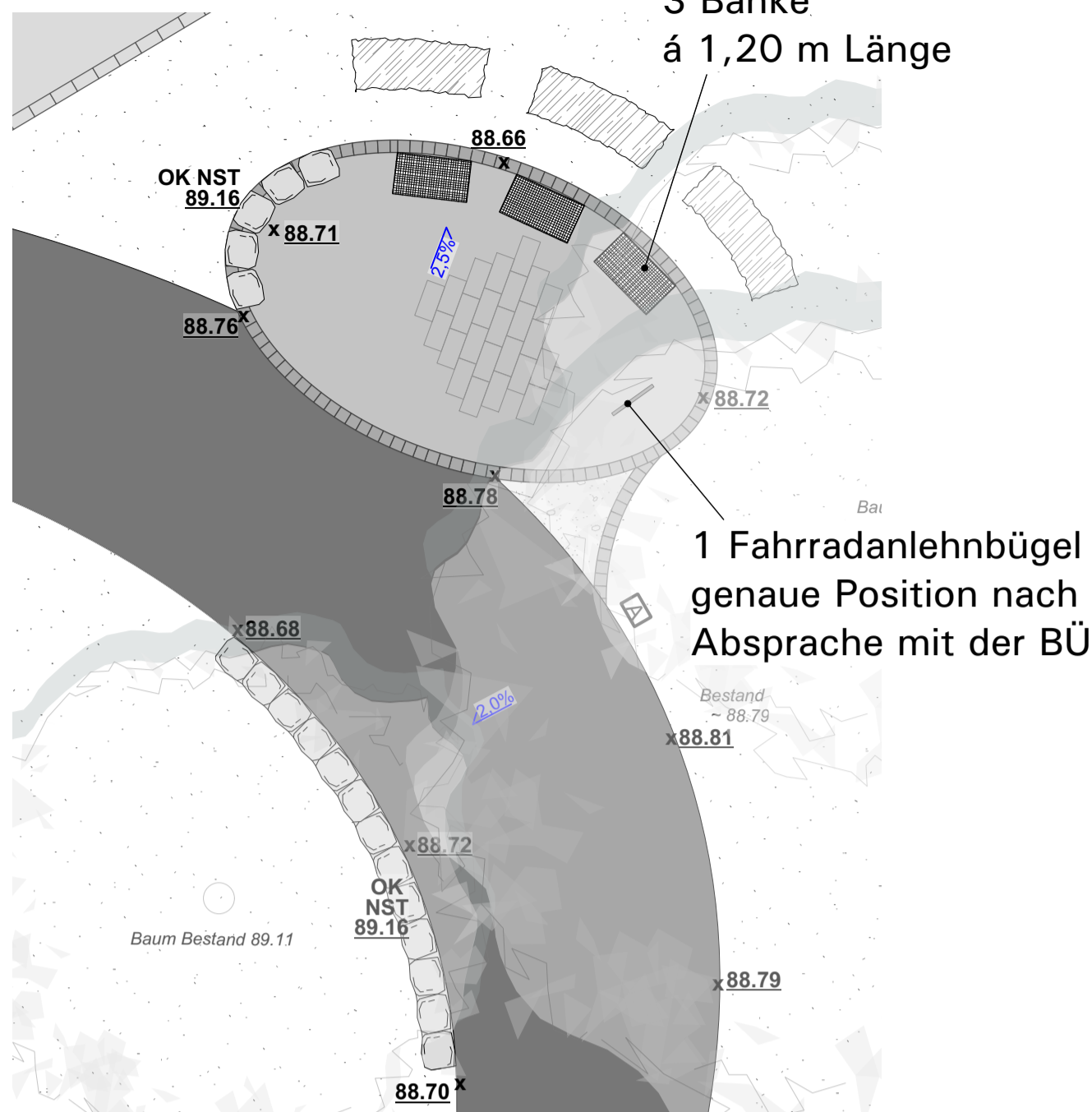


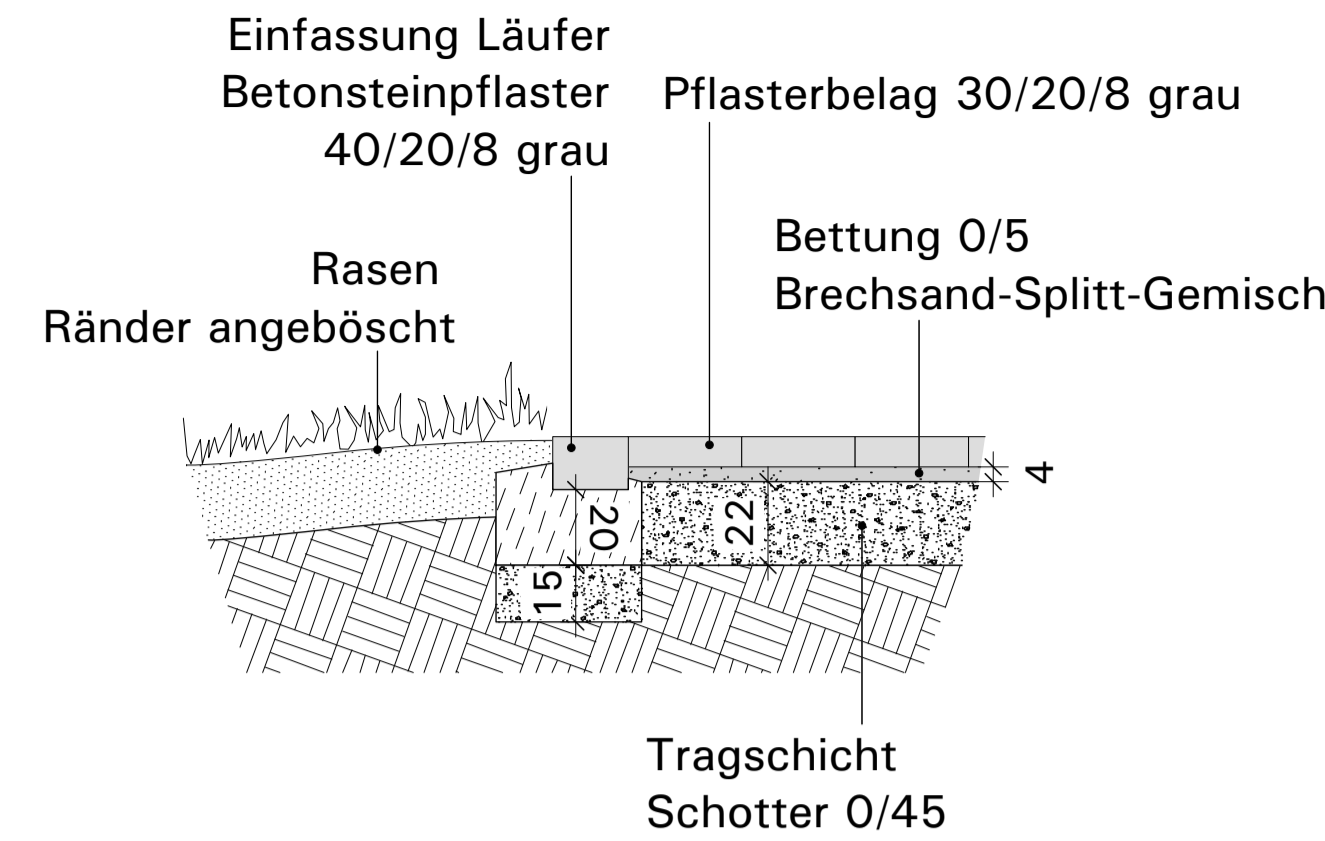
1 Ausschnitt kleiner Palaverplatz "West"
Mst:1:100



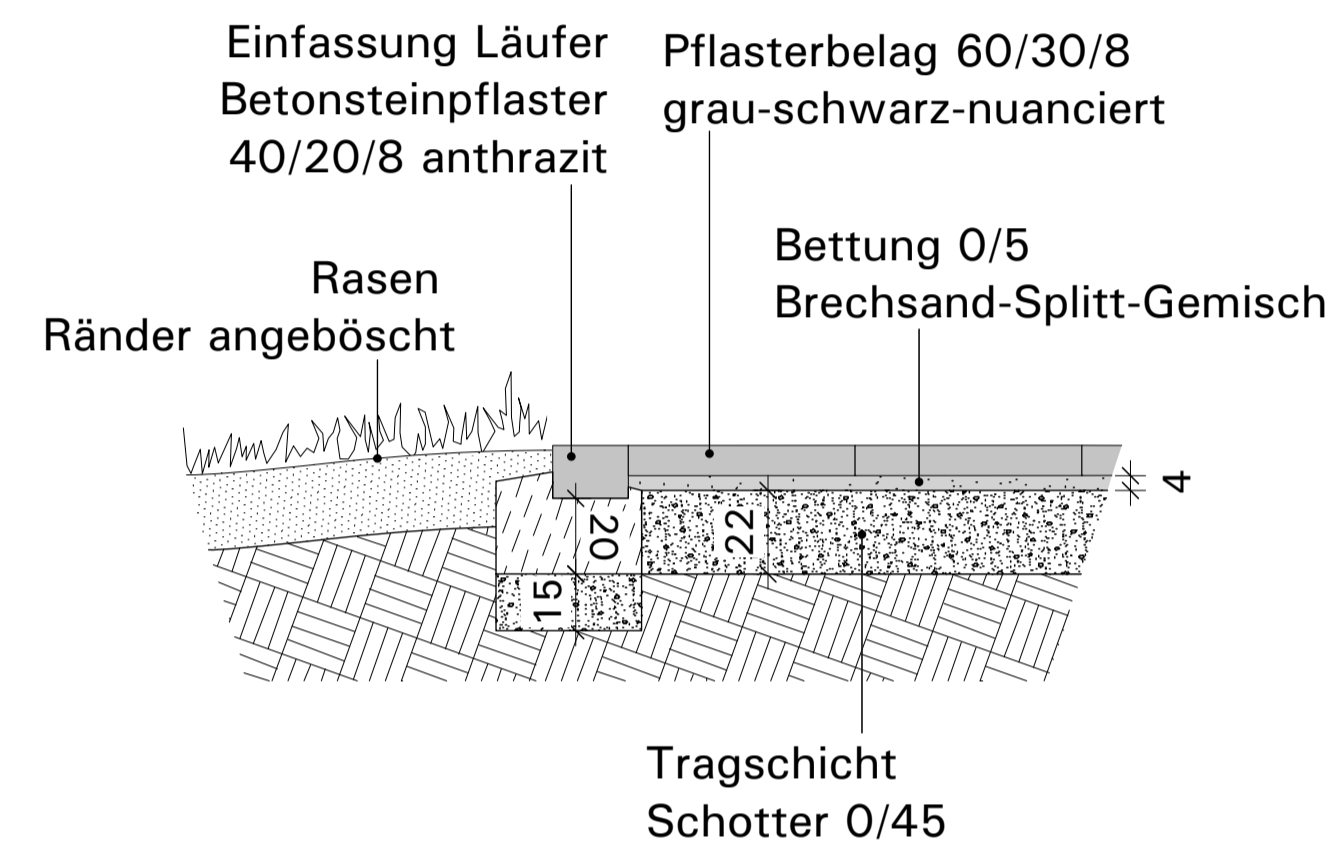
2 Ausschnitt Palaverplatz "Ost"
Mst:1:100



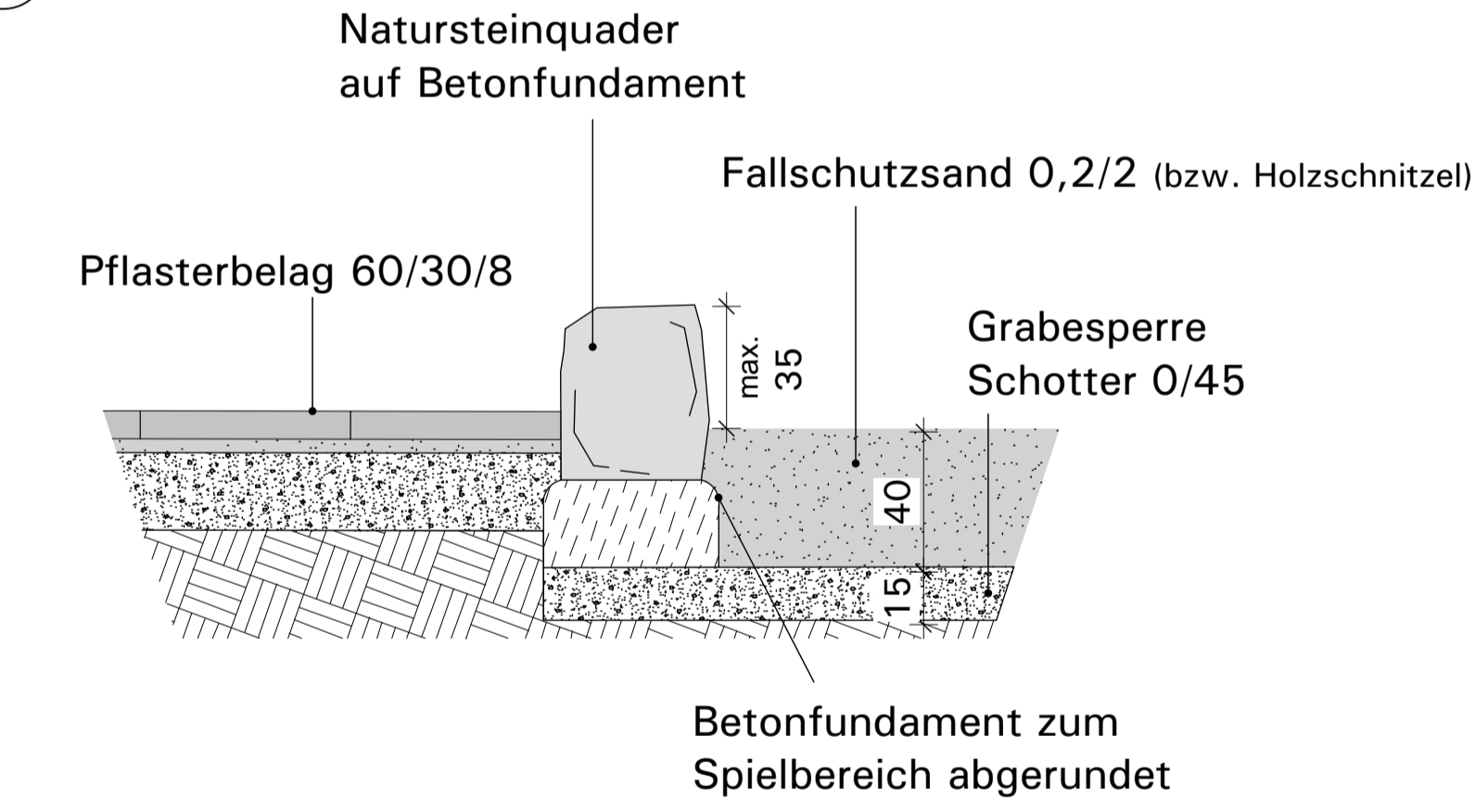
5 Randeinfassung Läufer grau und Pflasterbelag 30/20/8
Mst:1:20



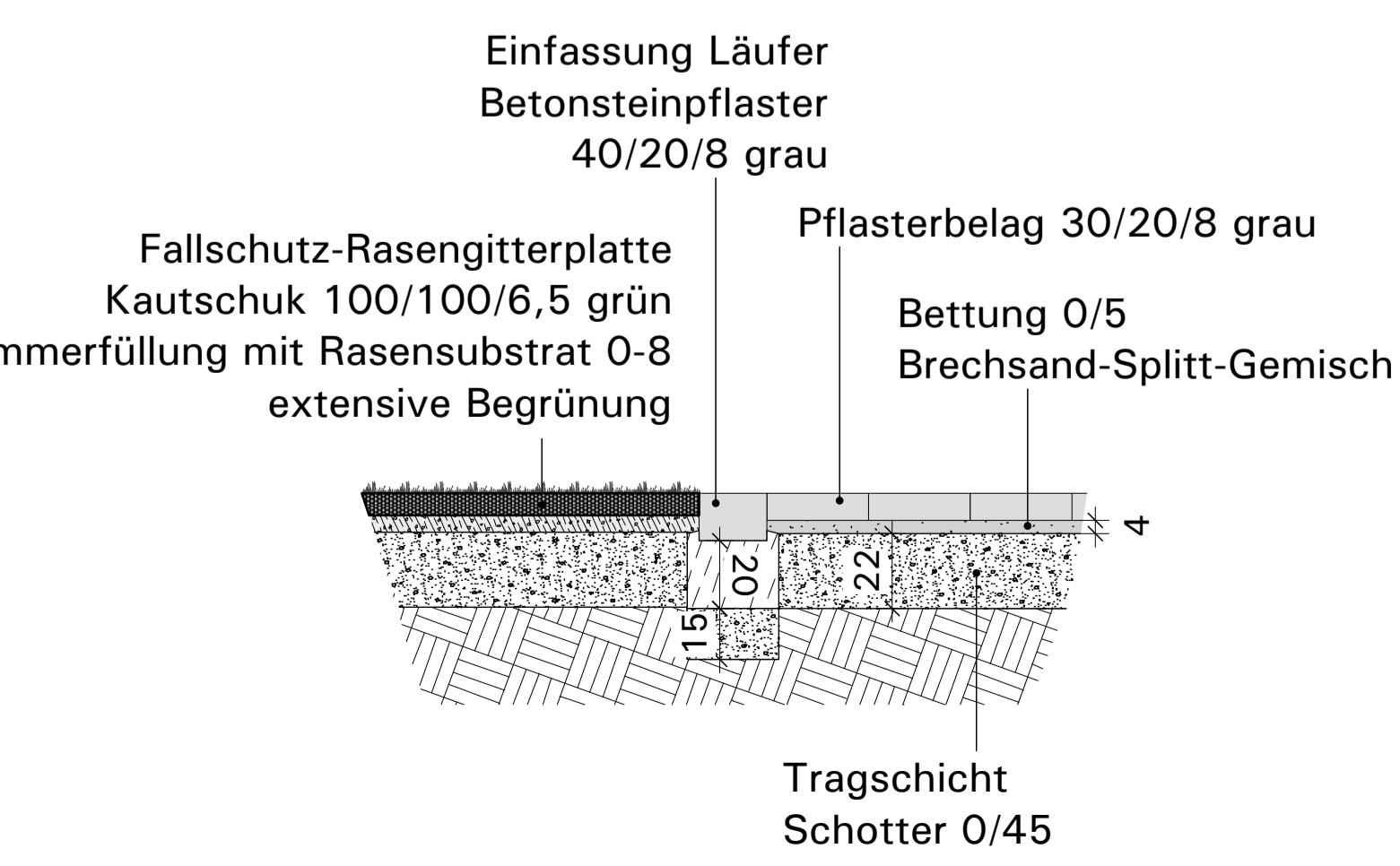
6 Randeinfassung Läufer anthrazit und Pflasterbelag 60/30/8
Mst:1:20



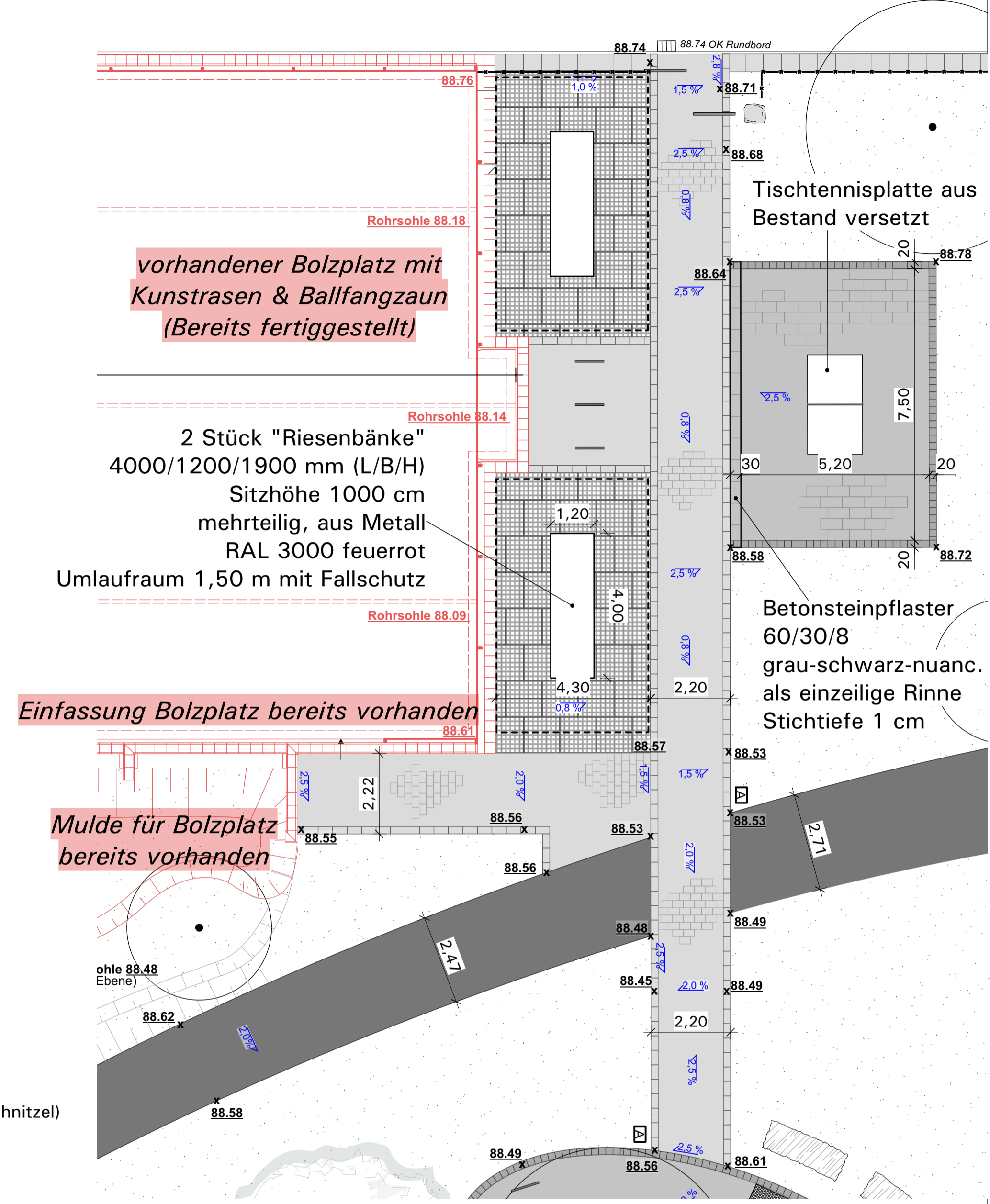
7 Randeinfassung Natursteinquader
Mst:1:20



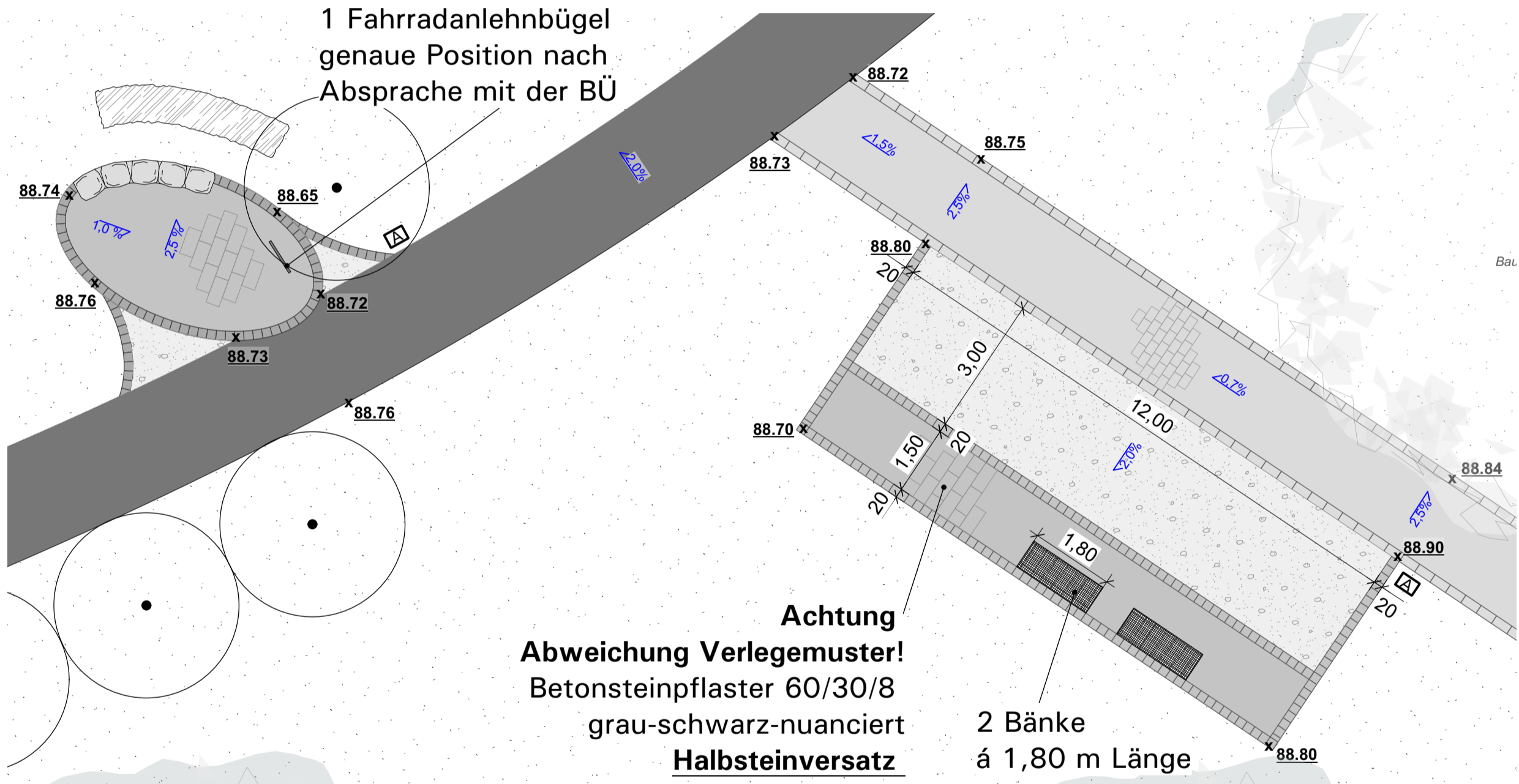
10 Fallschutz-Rasengitterplatter mit extensiver Fugenbegrünung
Mst:1:20



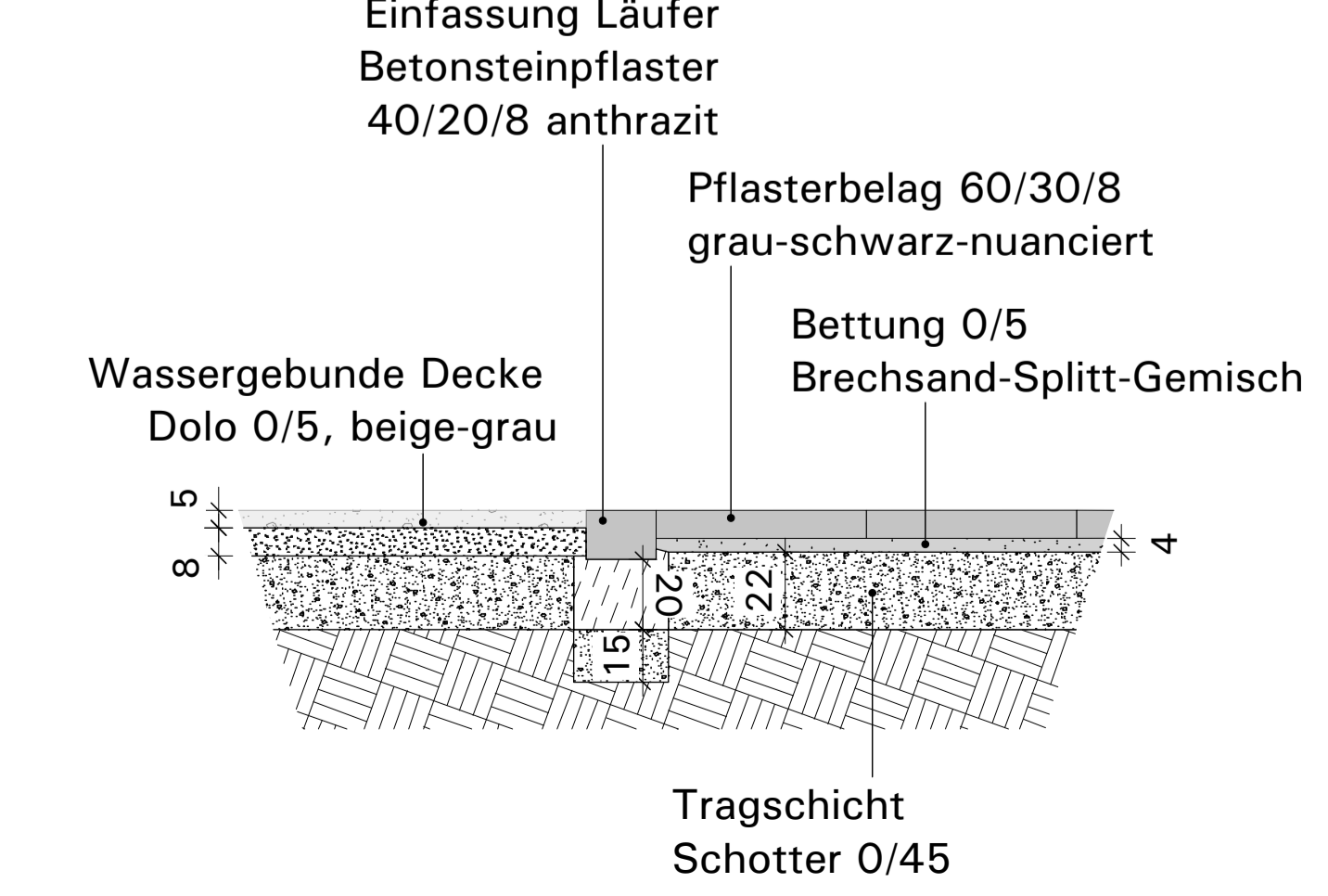
4 Ausschnitt Riesenbänke/Tischtennis/Anschluss Bolzplatz
Mst:1:100



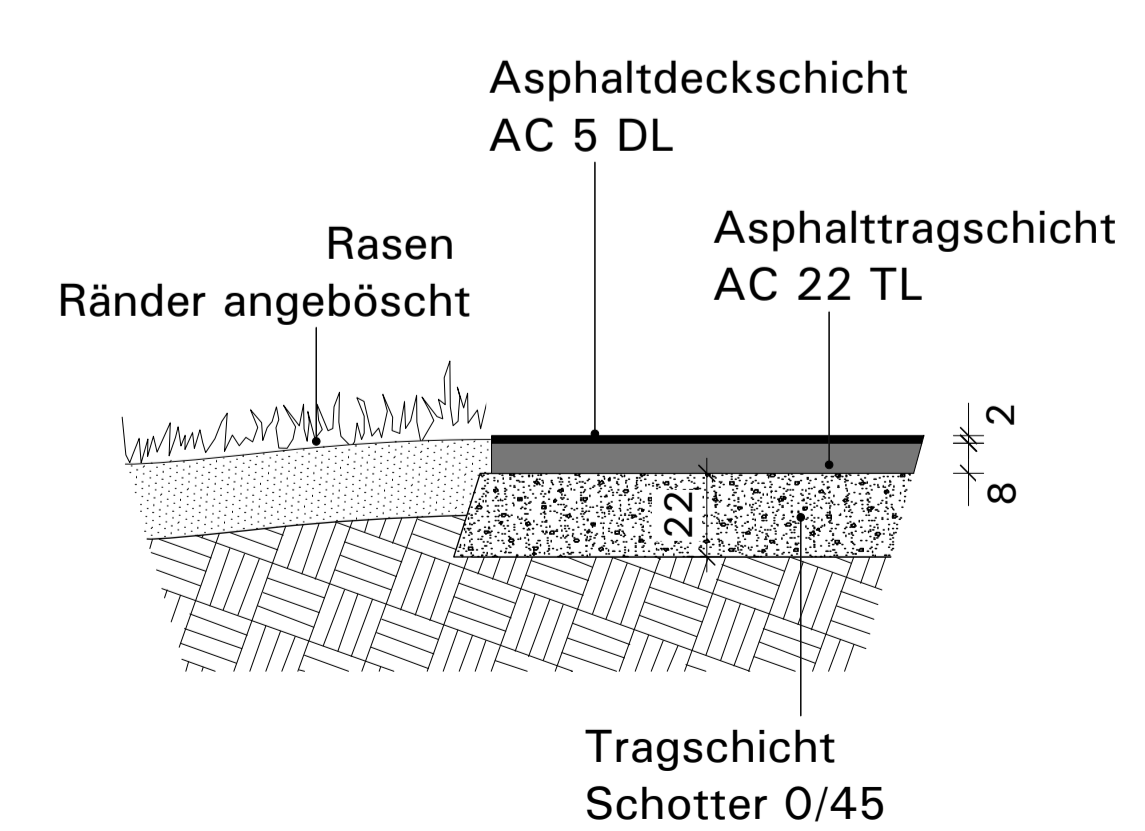
3 Ausschnitt kleiner Palaverplatz "Süd" und Boulebahn
Mst:1:100



8 Wassergebunde Wegedecke
Mst:1:20



9 Asphaltweg
Mst:1:20



Legende

- Rasen
- Hecke
- Baumpflanzung (bauseits)
- Bestandsbaum
- Sitzbank
- Natursteinquader
- Abfallbehälter
- Fahrradständer
- Wegesperre schwenkbar
- Zaun
- 2,0% Gefälle Belagsflächen
- 38,49 Höhe Planung
- 38,76 Höhe Bestand

Pflaster, Betonstein grau-schwarz nuanciert, Format 60/30/8, Reihenverband, Drittelversatz
 Pflaster, Betonstein grau, Format 30/20/8, Reihenverband, Drittelsteinversatz
 Asphalt, 2-schichtig, Tragschicht AC22 TL / Deckschicht AC5 DL
 Wassergebundene Wegedecke 0/5
 Läufer, Betonstein grau, Format 40/20/14
 Läufer, Betonstein anthrazit, Format 20/20/14
 Kautschuk-Einfassung Fallschutz
 Rundbord Betonstein grau mit Rückenstütze
 Fallschutz Sand
 Fallschutz Holzhacksel
 Fallschutz-Rasengitterplatten, 100/100/6,5 begrünte Fugen
 Plattenstreifen Betonstein 50/50/7

Projekt	Neuordnung Anne-Frank-Platz	
Auftraggeber	Stadt Mülheim an der Ruhr Amt für Grünflächenmanagement und Friedhofswesen	
Planungsphase	LP 5	Projektnummer 21.08
Planinhalt	Ausführungsplanung - Ausschnitte Platzflächen und Regeldetails	Maßstab 1:100, 1:20
Plannummer	AP2-05	Plangröße A1
Gezeichnet	02.02.2022 JT	Dateiname 220511_21_08_Anne-Frank-Platz_ML_v02
Geprüft		Druckdatum 18.5.22

