

06/11/2024

Kaiserstraße
Ansatz stellen
Baugrund untersuchen

Benutzungspflicht
 Radweg in Richtung
 Dickswall aufheben
 Schild entfernen

Bordstein vorne herführen,
 Höhen anpassen bei Querung Muhrenkamp;
 zusätzlicher Bordstein bei Gehwegüberquerung;
 taktile Elemente für Fußgängerquerung

Senke verschieben bzw. erneuern;
 Anschluss an vorh. Leitung

neue Ampel
 für Radfahrer

neuer Ampelmast
 für Radfahrer

Wartehalle bereits
 zurückgebaut

neuer Ampelmast
 für Radfahrer

4 Baumkübel
 mit 3 Bäumen
 entfernen

Senke verschieben bzw. erneuern;
 Anschluss an vorh. Leitung

Rinne vorne
 beim Radfahrstreifen
 und hinten
 beim Bordstein

Senke verschieben bzw. erneuern;
 Anschluss an vorh. Leitung

Bordstein muss
 angefasst werden

Ampel versetzen

Laterne versetzen

Bordstein muss
 angefasst werden

Senke verschieben bzw. erneuern;
 Anschluss an vorh. Leitung

Erdstein vorne herführen,
 vorh. Rampensteine entfernen,
 Höhen anpassen bei Querung Muhrenkamp
 und weiter stadtauswärts;
 zusätzlicher Bordstein bei Gehwegüberquerung;
 taktile Elemente für Fußgängerquerung

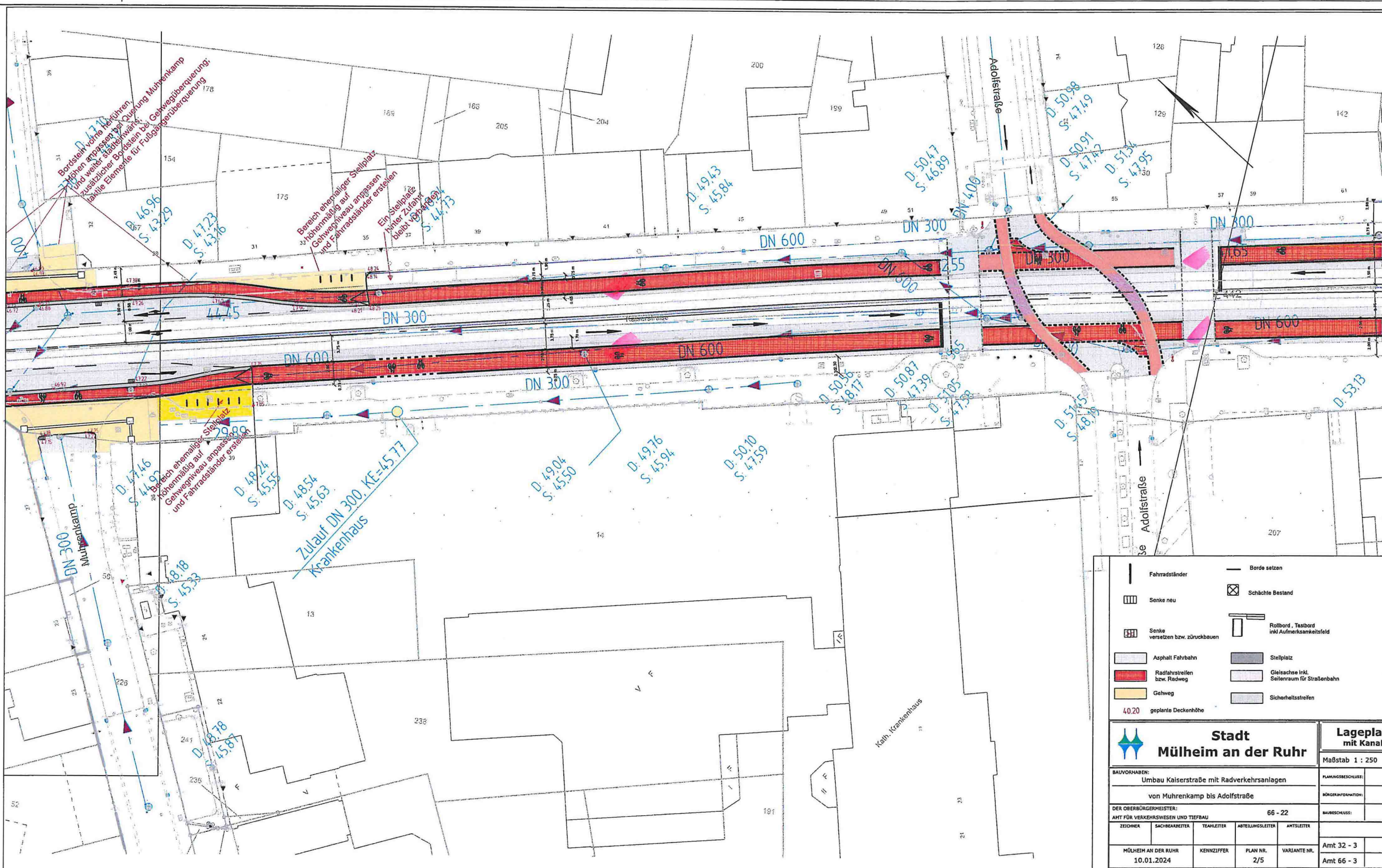
neue Senke mit Anschluss an Schacht
 mit DN 150

Asphalt ca. 6-8 cm
kompletter Aufbau
mit Schotter (ETB)

	Fahradländer		Bordstein
	Senke neu		Schächte Bestand
	Senke versetzen bzw. zurückbauen		Rollbord, Taster inkl. Aufmerksamkeitsfeld
	Asphalt Fahrbahn		Stiefplatz
	Radfahrstreifen bzw. Radweg		Gleisachse inkl. Seitenraum für Straßenbahn
	Gehweg		Sicherheitsstreifen

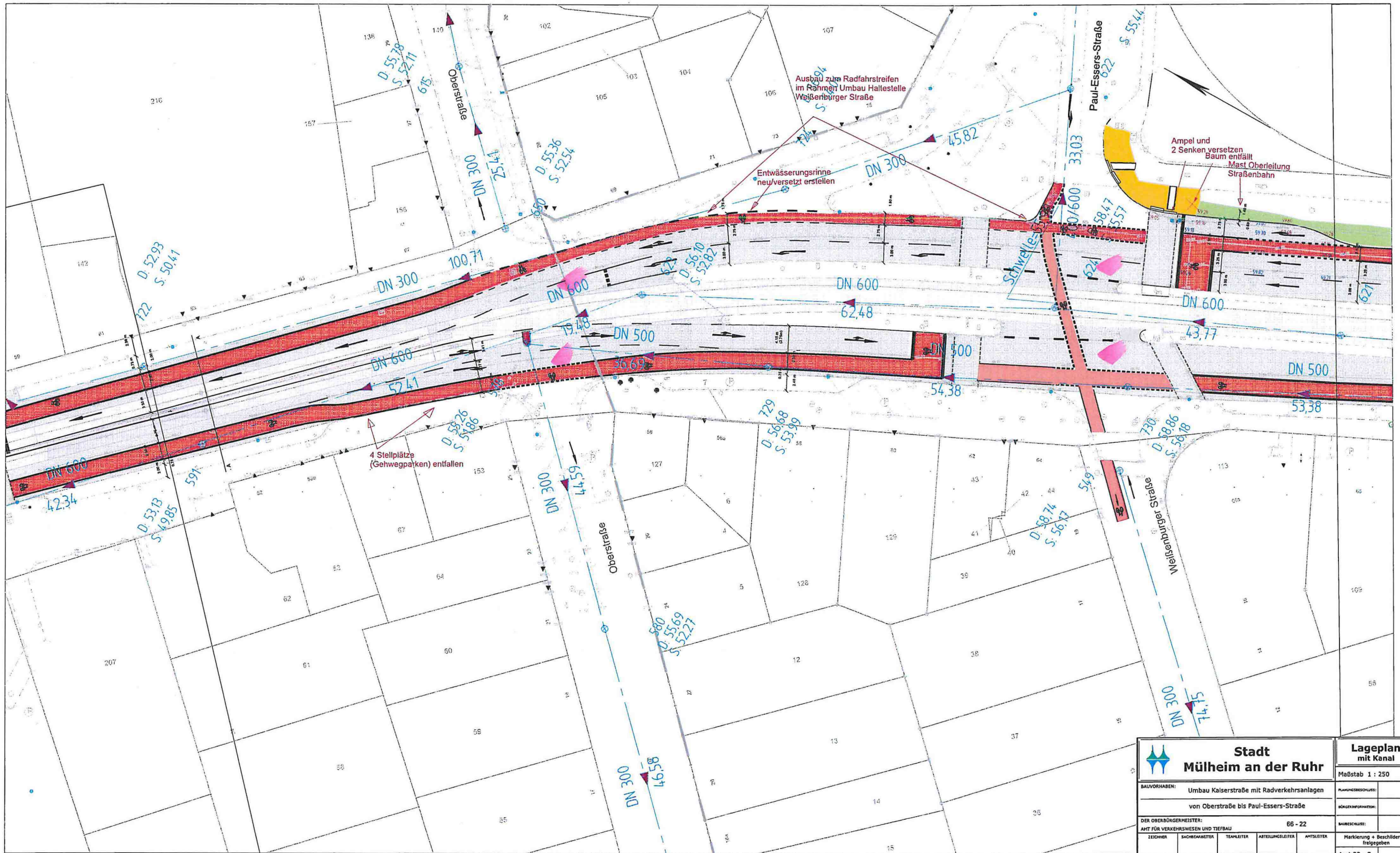
Anlage 6.1 neu


					Stadt Mülheim an der Ruhr		Lageplan mit Kanal	
					Maßstab 1 : 250			
BAUVORHABEN:					UMBAU KAISERSTRASSE MIT RADVERKEHRSANLAGEN		PLANNINGSCHLUSSEL:	
					VON LEINWEBERSTRASSE BIS MUHRENKAMP		BÜRGERINFORMATION:	
DER OBERBÜRGERMEISTER:					66 - 22		BAURESCHLUSSEL:	
AMT FÜR VERKEHRSWESSEN UND TIEFBAU							MÄRKIERUNG + BESCHILDERUNG FREIGEgeben	
ZEICHNER	SACHBEARBEITER	TECHNISCHE	ABTEILUNGSLEITER	AMTSLEITER				
LUX	Freihöfer	Voß	Voß	Voß				
MÜLHEIM AN DER RUHR	KENNZIFFER	PLAN NR.	VARIANTE NR.					
10.01.2024								
					Amt 32 - 3		Amt 66 - 3	

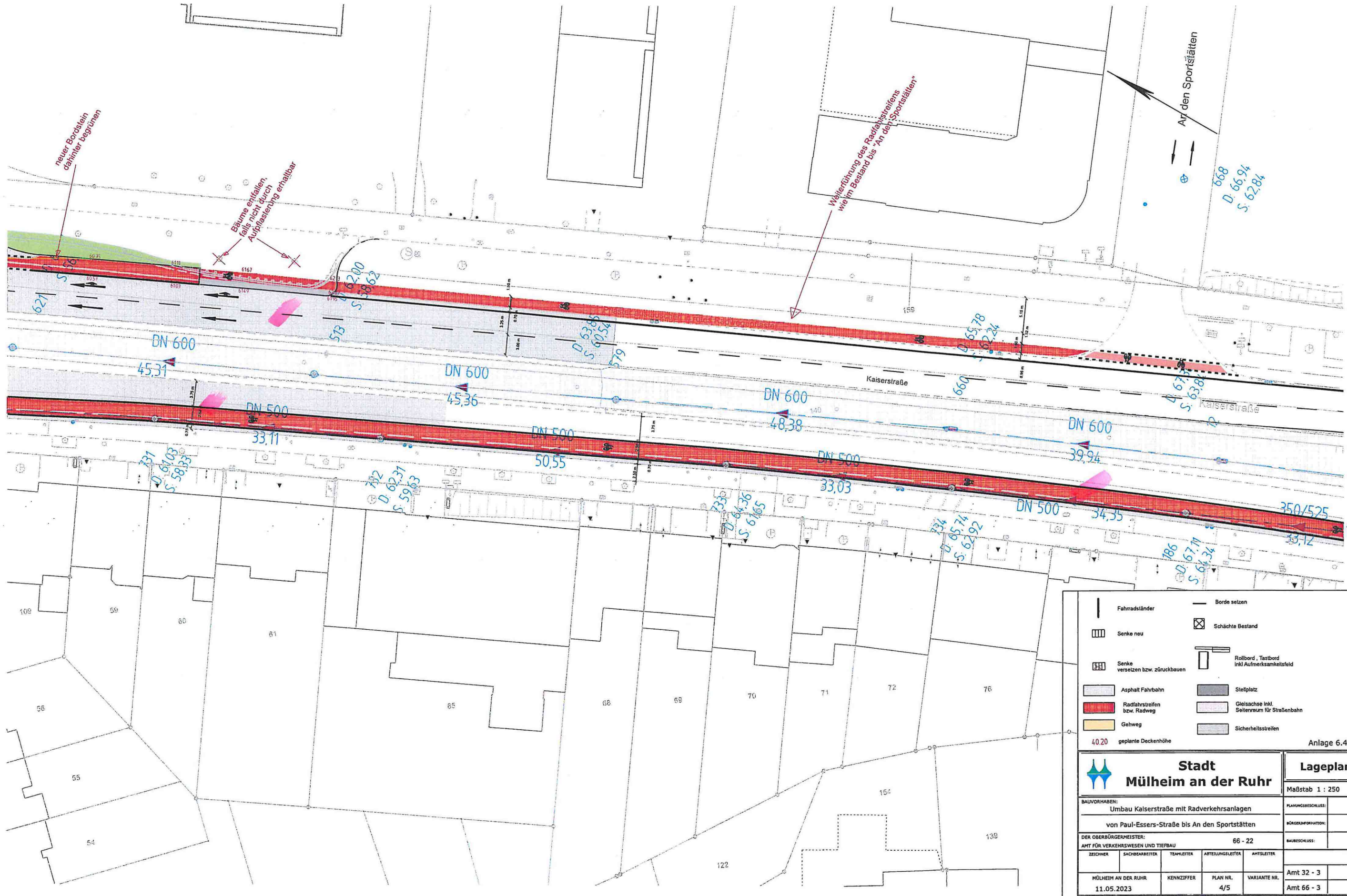


4.0.20 geplante Deckenhöhe	

		Stadt Mülheim an der Ruhr		Lageplan mit Kanal	
				Maßstab 1 : 250	
BAUVORHABEN: Umbau Kaiserstraße mit Radverkehrsanlagen von Muhrenkamp bis Adolfstraße				PLANINGESCHLUSS:	
DER OBERBÜRGERMEISTER: AMT FÜR VERKEHRSWESEN UND TIEFBAU				BÜRGERKOMMISSION:	
66 - 22				BAUBESCHLUSS:	
ZEICHNER	SACHBEARBEITER	TEAMLEITER	ABTEILUNGSLEITER	AMTSLEITER	
MÜLHEIM AN DER RUHR	KENNZIFFER	PLAN NR.	VARIANTE NR.		Amt 32 - 3
10.01.2024		2/5			Amt 66 - 3



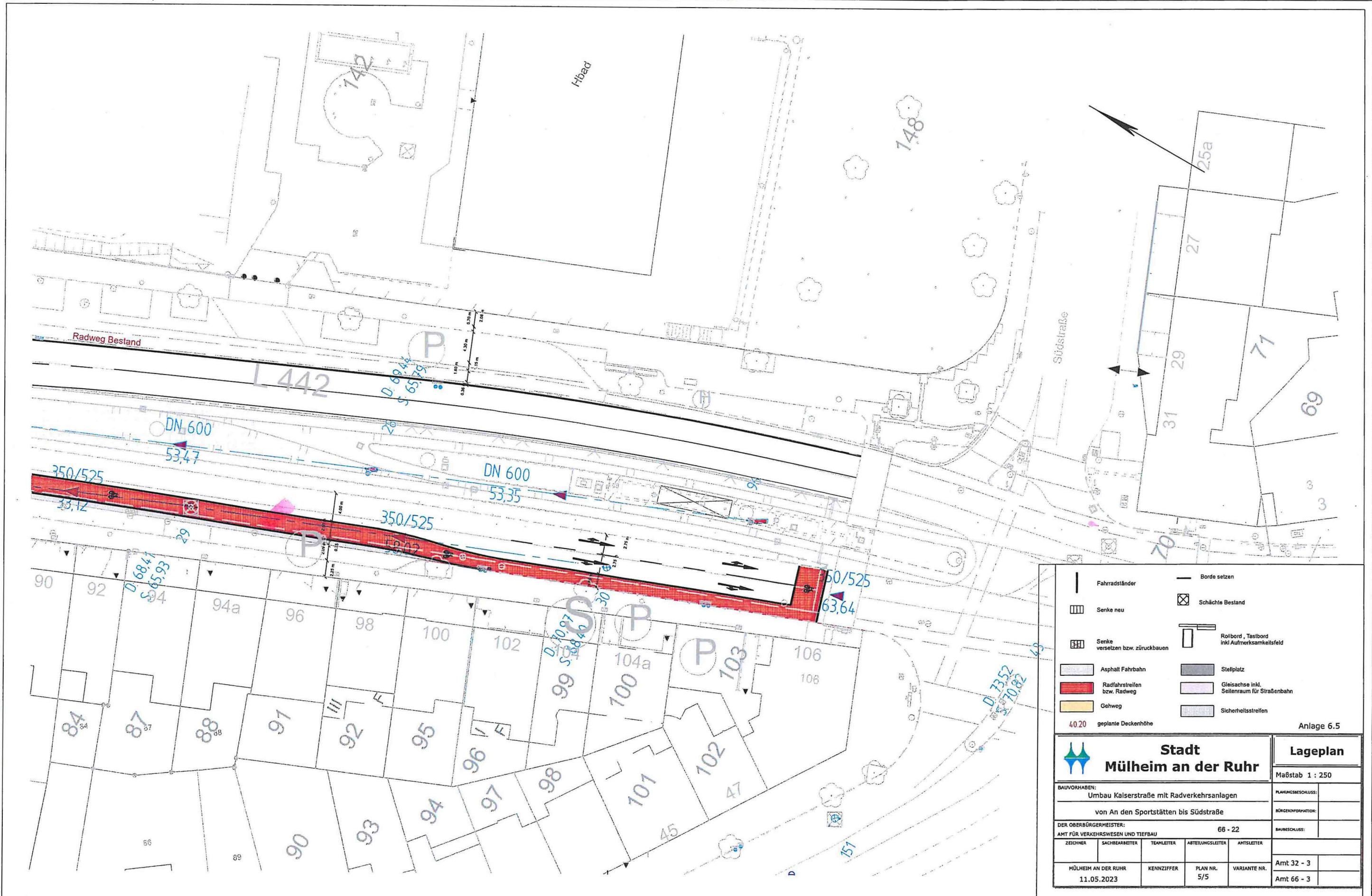
 Stadt Mülheim an der Ruhr				Lageplan mit Kanal Maßstab 1 : 250	
BAUVORHABEN:				PLANRECHNUNG:	
Umbau Kaiserstraße mit Radverkehrsanlagen					
von Oberstraße bis Paul-Essers-Straße				BÜROINFORMATION:	
DER OBERBÜRGERMEISTER:				BAURECHNUNG:	
AMT FÜR VERKEHRSWESSEN UND TIEFBAU				66 - 22	
ZEICHNER	SACHBEAUFTRAGTER	TEAMLEITER	ABTEILUNGSLIEFERANT	AMTSLEITER	Markierung + Beschilderung freigegeben
MÜLHEIM AN DER RUHR	KENNZIFFER	PLAN NR.	VARIANTE NR.		Amt 32 - 3
14.12.2023		3 / 5			Amt 66 - 3



	Fahrradlände		Bordstein setzen
	Senke neu		Schächte Bestand
	Senke versetzen bzw. zurückbauen		Rollbord, Tastbord inkl. Aufmerksamkeitsfeld
	Asphalt Fahrbahn		Stellplatz
	Radfahrstreifen bzw. Radweg		Gieleschneise inkl. Seitenraum für Straßenbahn
	Gehweg		Sicherheitsstreifen
	40.20 geplante Deckenhöhe		

Anlage 6.4

		Stadt Mülheim an der Ruhr		Lageplan	
				Maßstab 1 : 250	
BAUVORHABEN:				PLANUNGSSCHLUSSEL:	
Umbau Kaiserstraße mit Radverkehrsanlagen					
von Paul-Esser-Straße bis An den Sportstätten				WÜRDENINFORMATION:	
DER OBERBÜRGERMEISTER:				BAURECHLUSSEL:	
AMT FÜR VERKEHRSWESEN UND TIEFBAU 66 - 22					
ZEICHNER	SACHBEARBEITER	TEAMLEITER	ABTEILUNGSLIEDER	AMTSLEITER	
MÜLHEIM AN DER RUHR	KENNZIFFER	PLAN NR.	VARIANTE NR.	Amt 32 - 3	
11.05.2023		4/5		Amt 66 - 3	



	Fahrradständer		Borde setzen
	Senke neu		Schächte Bestand
	Senke versetzen bzw. zurückbauen		Rollbord, Tastbord inkl. Aufmerksamkeitsfeld
	Asphalt Fahrbahn		Stelplatz
	Radfahrstreifen bzw. Radweg		Gleisachse inkl. Seitenraum für Straßenbahn
	Gehweg		Sicherheitsstreifen
40.20 geplante Deckenhöhe		Anlage 6.5	

 Stadt Mülheim an der Ruhr				Lageplan	
				Maßstab 1 : 250	
BAUVORHABEN: Umbau Kaiserstraße mit Radverkehrsanlagen von An den Sportstätten bis Südstraße				PLANUNGSSCHLUSS:	
DER OBERBÜRGERMEISTER: AMT FÜR VERKEHRSWESEN UND TIEFBAU				66 - 22 BAUMESCHLUSS:	
ZEICHNER	SACHBEARBEITER	TEAMLEITER	ABTEILUNGSLIEFER	AMTSLEITER	
MÜLHEIM AN DER RUHR	KENNZIFFER	PLAN NR.	VARIANTE NR.	Amt 32 - 3	
11.05.2023		5/5		Amt 66 - 3	