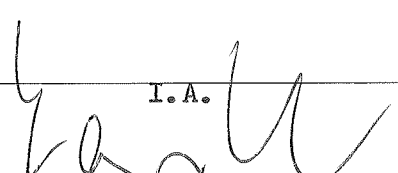


<input checked="" type="checkbox"/> Baudenkmal	<input type="checkbox"/> ortsfestes Bodendenkmal	<input type="checkbox"/> bewegliches Denkmal	<input type="checkbox"/> Denkmalbereich *)
--	--	--	--


*) Denkmalbereiche, die durch Satzung, Bebauungsplan oder ordnungsbehördliche Verordnung den Vorschriften des Denkmalschutzes unterliegen. Bei Denkmalbereichen kann anstelle der folgenden Angaben auf die Satzung, den Bebauungsplan oder die Verordnung Bezug genommen werden.

Kurzbezeichnung des Denkmals	Blötter Weg 1, 3, 5, 7 und 9		
lagemäßige Bezeichnung des Denkmals (Koordinatenbezeichnung oder Straßename und Hausnummer oder Grundbuchbezeichnung)	Blötter Weg 1, 3, 5, 7 und 9		
Darstellung der wesentlichen charakteristischen Merkmale des Denkmals	<p>Baujahr: 1901/1902</p> <p><u>Blötter Weg 1:</u> Zweieinhalbgeschossiger Putzbau, symmetrische Straßenfassade, 5 Achsen, mittiger Eingang, im Erdgeschoß Putzbänder, breiter Stockwerksgurt über dem Erdgeschoß, Fenster im Obergeschoß mit flächigen Gewänden gerahmt, Mezzaningeschoß durch weiteren Gurt betont.</p> <p><u>Blötter Weg 3:</u> Zweieinhalbgeschossig, zur Straßenseite 4 Fensterachsen, symmetrische Fassadenaufteilung, alle Fenster mit Segmentbögen, im Erdgeschoß bei einfachen Putzgewänden historisierend geschmückte Schlußsteinimitationen, Putzbänder, breiter Stockwerksgurt über dem Erdgeschoß, profilierte Fenstergewände im 1. Obergeschoß mit historisierenden Verdachungen, Mezzaningeschoß durch waagerechtes Gesimsband betont; an der rechten Giebelseite eine mittige Treppenhausachse mit Eingang.</p>		
Tag der Eintragung	20.8.1985	Unterschrift	I. A. 

(HARDT)

<input checked="" type="checkbox"/> Baudenkmal	<input type="checkbox"/> ortsfestes Bodendenkmal	<input type="checkbox"/> bewegliches Denkmal	<input type="checkbox"/> Denkmalbereich *)
--	--	--	--


*) Denkmalbereiche, die durch Satzung, Bebauungsplan oder ordnungsbehördliche Verordnung den Vorschriften des Denkmalschutzes unterliegen. Bei Denkmalbereichen kann anstelle der folgenden Angaben auf die Satzung, den Bebauungsplan oder die Verordnung Bezug genommen werden.

Kurzbezeichnung des Denkmals	Blötter Weg 1, 3, 5, 7 und 9		
lagemäßige Bezeichnung des Denkmals (Koordinatenbezeichnung oder Straßename und Hausnummer oder Grundbuchbezeichnung)	Blötter Weg 1, 3, 5, 7 und 9		
Darstellung der wesentlichen charakteristischen Merkmale des Denkmals	<p><u>Blötter Weg 5:</u> Zweieinhalbgeschossiger Putzbau, im Erdgeschoß Steinquaderung, zur Straße 4 Fensterachsen, symmetrische Fassadenaufteilung, Segmentbogenfenster; im 1. Obergeschoß Fensterverdachungen mit flächigen Ornamenten, darüber Mezzaningeschoß. Schlußsteinähnliche Putzverzierungen der Mezzanin Fenster gehen in das Dach über. An der linken Giebelseite eine mittige Treppenhausachse mit Eingang.</p> <p><u>Blötter Weg 7:</u> Zweigeschossige Putzfassade, 3 Achsen, Eingangssachse rechts schmaler ausgebildet, daneben zwei Achsen im Erdgeschoß mit Segmentbogenfenstern; Obergeschoß mit Korbbohlenöffnungen, Tür- und Fenstergewände mit flächigen Pflanzenornamenten.</p> <p><u>Blötter Weg 9:</u> Zweieinhalbgeschossig, zur Straße 3 Fensterachsen, die beiden rechten dichter zusammen gefaßt und mit Quergiebel betont; Fassade in der Breite des Dachkerns leicht vorgezogen; links eine breite Fensterachse, im Erdgesch. mit Segmentbogenöffnung, darüber dreifach-Kreisbogenfenster.</p>		
Tag der Eintragung	20.8.1985	Unterschrift	I. A. 

(HARDT)

<input checked="" type="checkbox"/> Baudenkmal	<input type="checkbox"/> ortsfestes Bodendenkmal	<input type="checkbox"/> bewegliches Denkmal	<input type="checkbox"/> Denkmalbereich *)
--	--	--	--

*) Denkmalbereiche, die durch Satzung, Bebauungsplan oder ordnungsbehördliche Verordnung den Vorschriften des Denkmalschutzes unterliegen. Bei Denkmalbereichen kann anstelle der folgenden Angaben auf die Satzung, den Bebauungsplan oder die Verordnung Bezug genommen werden.

Kurzbezeichnung des Denkmals	Blötter Weg 1, 3, 5, 7 und 9	
lagemäßige Bezeichnung des Denkmals (Koordinatenbezeichnung oder Straßename und Hausnummer oder Grundbuchbezeichnung)	Blötter Weg 1, 3, 5, 7 und 9	
Darstellung der wesentlichen charakteristischen Merkmale des Denkmals	in der rechten Gieb x elseite im Erdgeschoß und Obergeschoß Blendfenster, Eingang an der Hausrückseite	
Tag der Eintragung	20.8.1985	Unterschrift I.A. 

(HARDT)