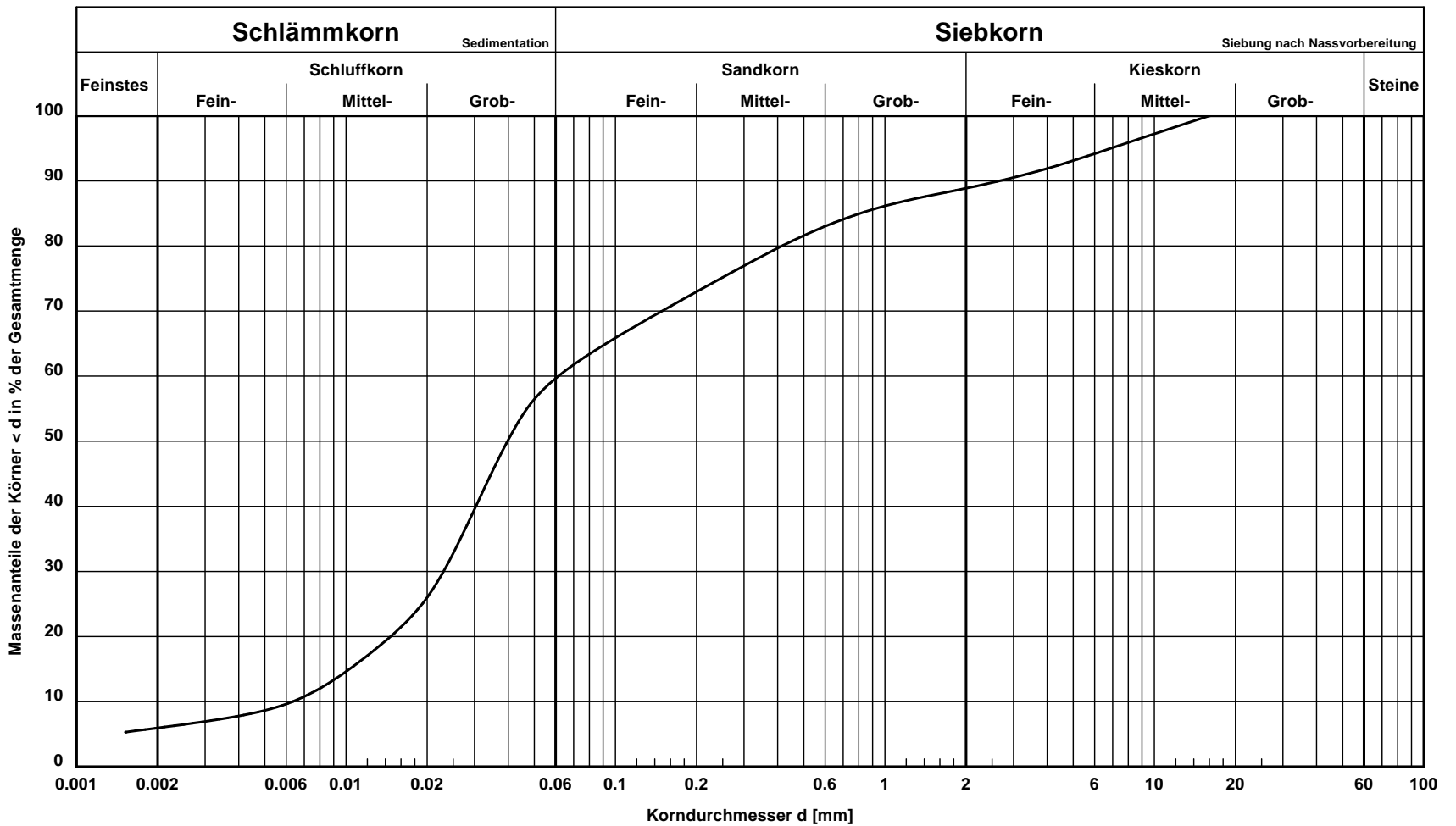


Bearbeiter: Overmans

Datum: 24.04.2018

Bearb.-Nr.: 64.086

Anlage: 3.1.1



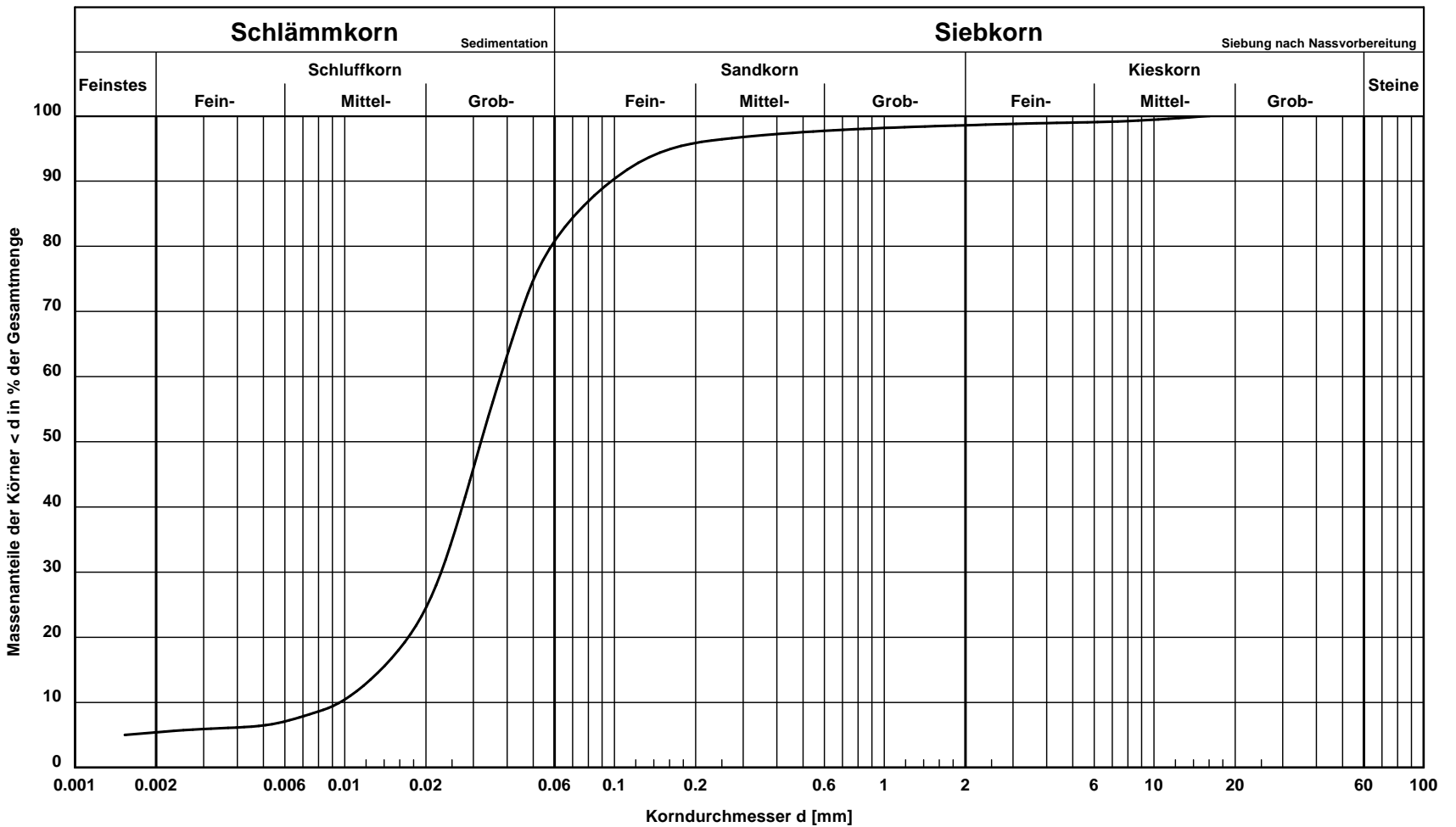
Labor-Nr.	11256
Bohrung/Schurf	MP 2
Tiefe [m]	
Signatur	
Bodenart	Auffüllung, Grobschluff, sandig, schwach kiesig, Kiese = Asche- und Bauschuttreste
Bodengruppe	
Wassergehalt w [%]	14,98
Korndichte $\rho_s$ [g/cm³]	
Glühverlust V <sub>gl</sub> [%]	
Kalkgehalt V <sub>ca</sub> [%]	
Cu/Cc	9.7/1.4

Bearbeiter: Overmans

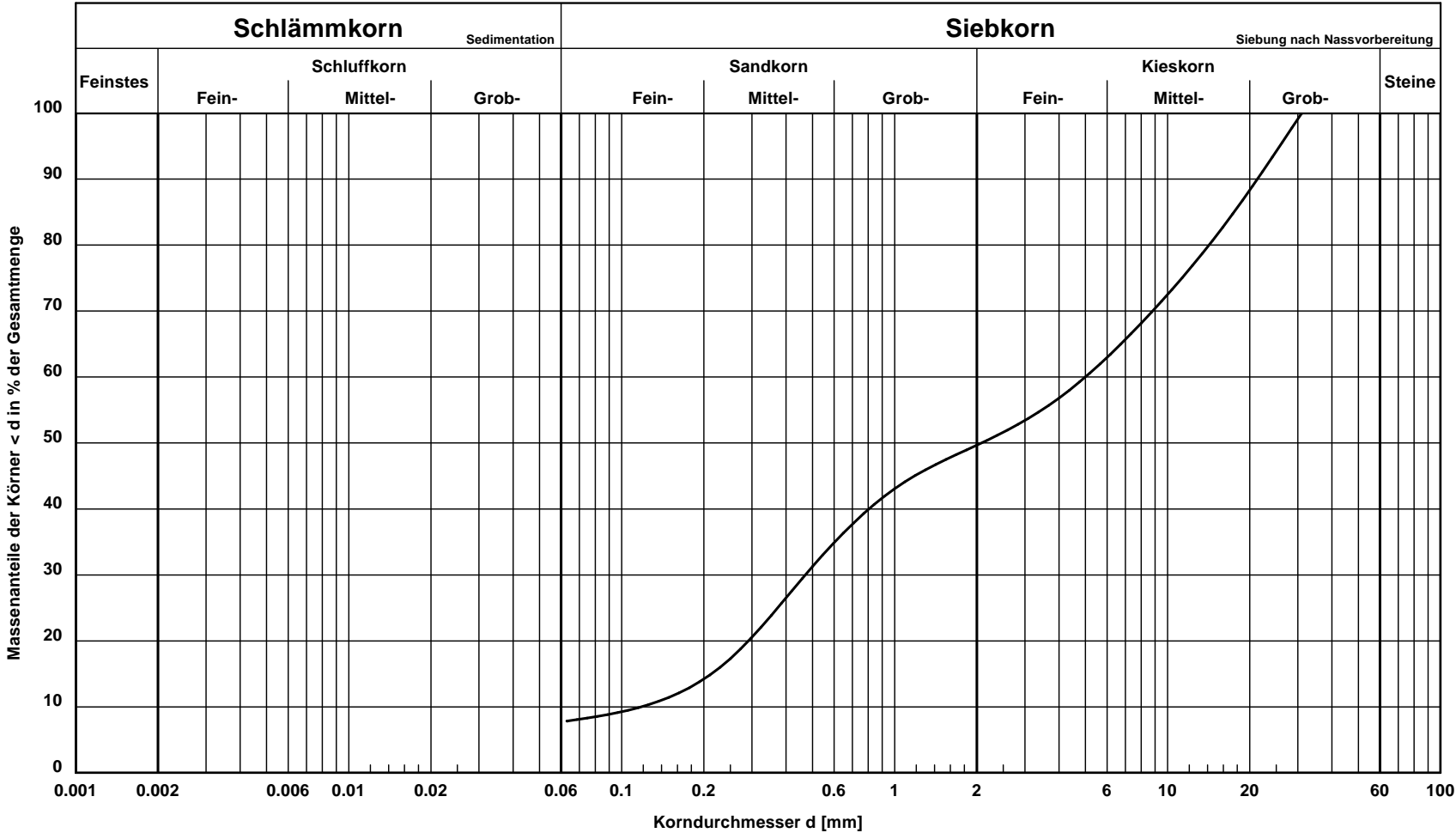
Datum: 24.04.2018

Bearb.-Nr.: 64.086

Anlage: 3.1.2



Labor-Nr.	11257
Bohrung/Schurf	MP 4
Tiefe [m]	
Signatur	
Bodenart	Auffüllung, Grobschluff, sandig, sehr schwach kiesig, vereinz. Wurzelreste Kiese = Asche-, Bauschutt- und Glasreste
Bodengruppe	
Wassergehalt w [%]	17,95
Korndichte $\rho_s$ [g/cm <sup>3</sup> ]	
Glühverlust V <sub>gl</sub> [%]	
Kalkgehalt V <sub>ca</sub> [%]	
Cu/Cc	3.9/1.4



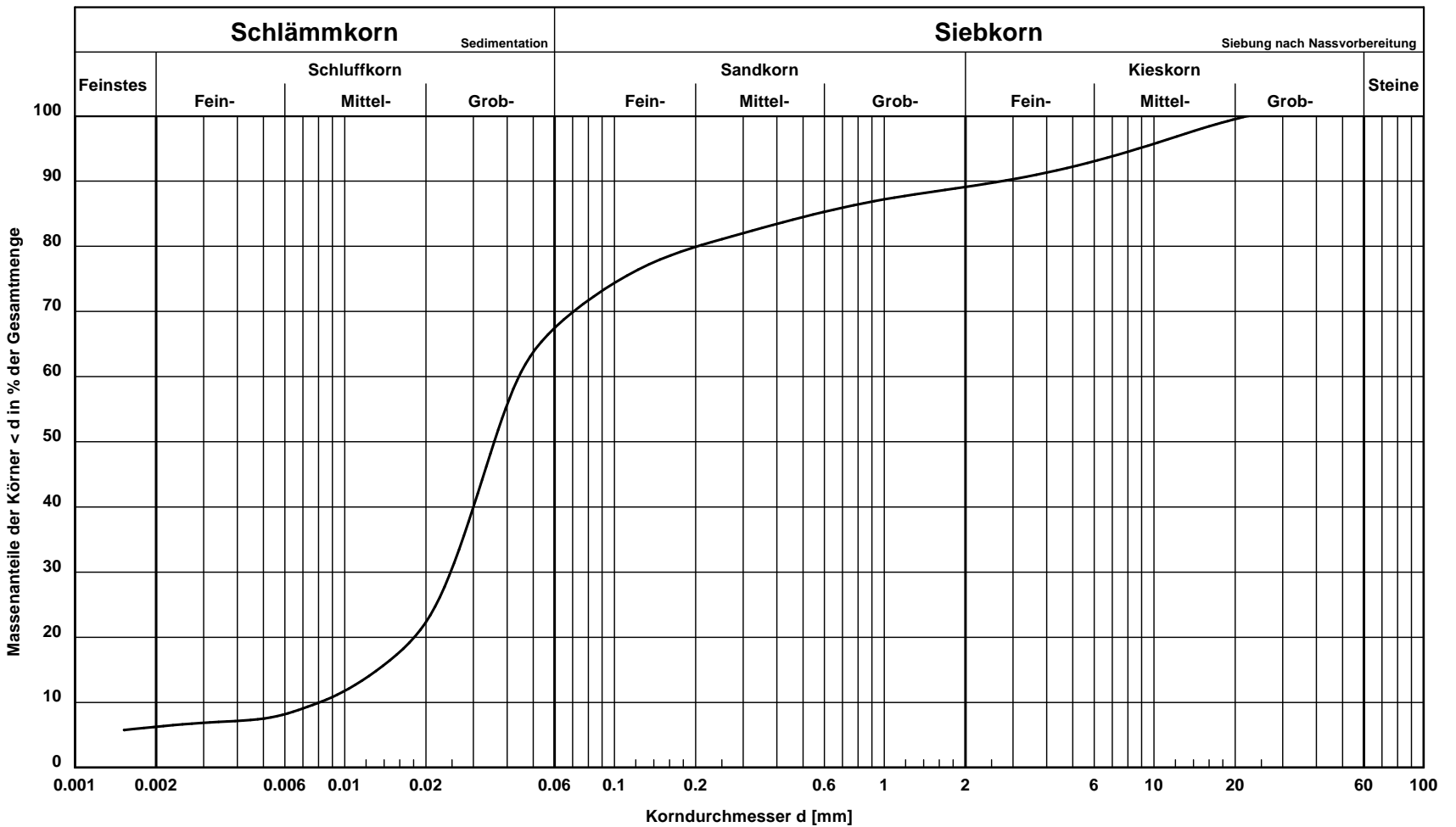
Labor-Nr.	11260
Bohrung/Schurf	MP 6
Tiefe [m]	
Signatur	
Bodenart	Kies und Sand, schwach schluffig
Bodengruppe	GU
Wassergehalt w [%]	
Korndichte $\rho_s$ [g/cm³]	
Glühverlust V <sub>gl</sub> [%]	
Kalkgehalt V <sub>ca</sub> [%]	
Cu/Cc	42.5/0.4

Bearbeiter: Overmans

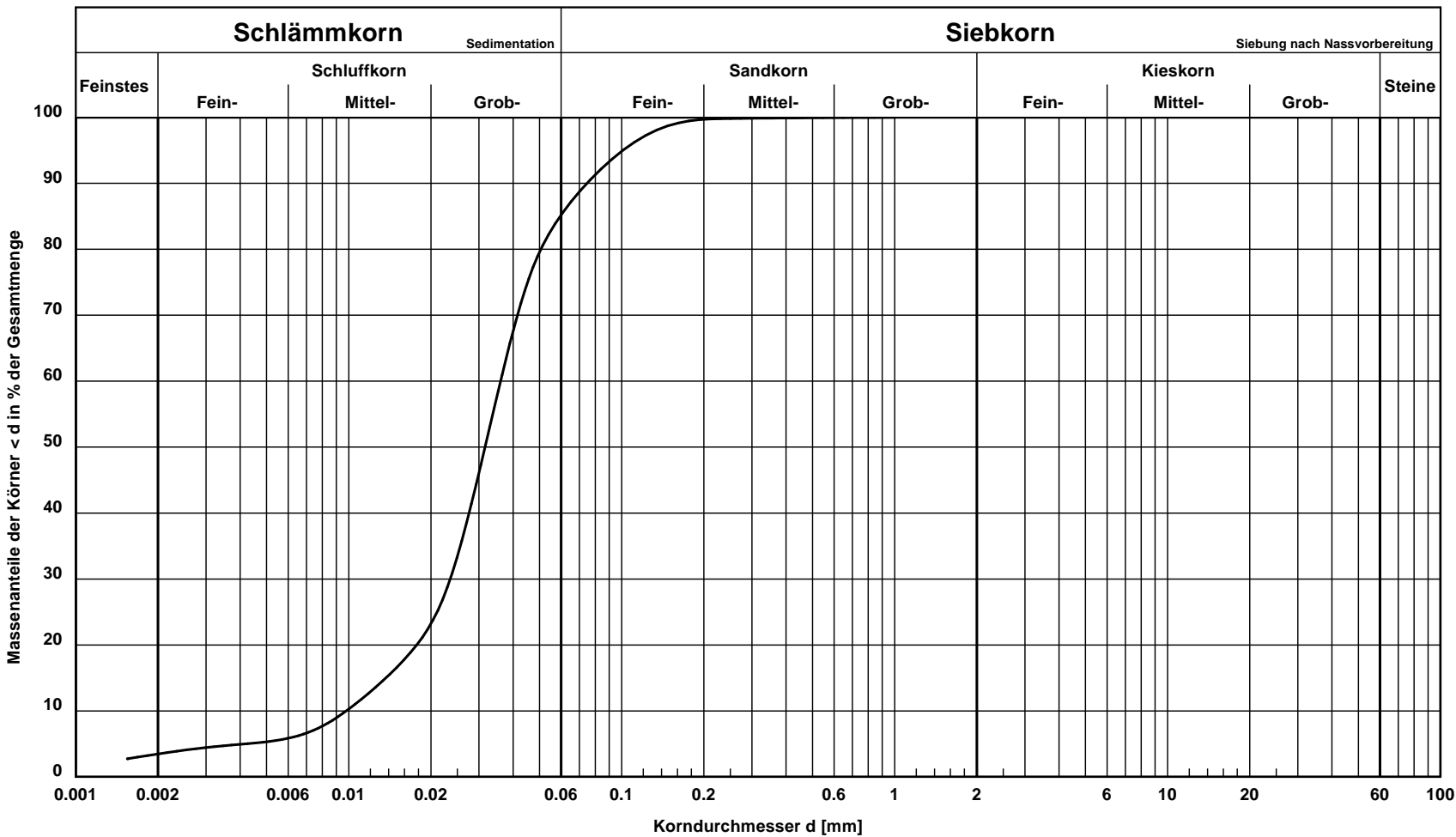
Datum: 24.04.2018

Bearb.-Nr.: 64.086

Anlage: 3.1.4



Labor-Nr.	11258
Bohrung/Schurf	MP 7
Tiefe [m]	
Signatur	
Bodenart	Auffüllung, Grobschluff, sandig, schwach kiesig, Kiese = Bauschutt- und Schwarzdeckenreste
Bodengruppe	
Wassergehalt w [%]	15,98
Korndichte $\rho_s$ [g/cm³]	
Glühverlust V <sub>gl</sub> [%]	
Kalkgehalt V <sub>ca</sub> [%]	
Cu/Cc	5.5/1.7



Labor-Nr.	11259
Bohrung/Schurf	MP 10
Tiefe [m]	
Signatur	
Bodenart	Grobschluff, feinsandig
Bodengruppe	
Wassergehalt w [%]	12,13
Korndichte $\rho_s$ [g/cm³]	
Glühverlust V <sub>gl</sub> [%]	
Kalkgehalt V <sub>ca</sub> [%]	
Cu/Cc	3.7/1.6